



TEGNFORKLARING

PBL § 12 REGULERINGSPLAN



§12-5 AREALFORMÅL

1. BEBYGGELSE OG ANLEGG


-  Bolig/Forretning (1801)
-  Bolig/Forretning/Kontor (1802)

2. SAMFERDSELSANLEGG OG TEKNISK INFRASTRUKTUR


-  Fortau (2012)

§12-6 HENSYNSONER




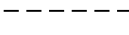
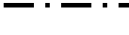


§11-8c SONE MED SÆRLIG ANGITTE HENSYN

-  Bevaring kulturmiljø (570)

§11-8d BÅNDELEGGINGSZONE

-  Båndlegging etter lov om kulturminner (730)

JURIDISKE LINJER OG SYMBOLER

-  Plangrense
-  Grense for arealformål
-  Byggegrense
-  Linje for regulert høyde
-  Grense hensynsoner
-  Bygg, kulturminner, mm som skal bevares
-  Bebyggelse som forutsettes fjernet

Kartplan (x,y): Euref89 – UTM32 Karttrekk pr: september 2015
 Høydereferanse: NN2000 Kilde: Trondheim kommune Ekvidistanse 0,5m

 TRONDHEIM KOMMUNE Detaljregulering av Kjøpmannsgata 36 og 38 – alternativ 2	Målestokk 1:500 (A3)
---	--------------------------------

Revisjoner	Dato	Sign.	Revisjoner	Dato	Sign.
Til sluttbehandling	28.09.2015	Bm/Tk			

SAKSBEHANDLING I FØLGE PLAN- OG BYGNINGSLOVEN	DATO	SIGN.

Plan utarbeidet av: Trondheim kommune	Reguleringsplannr: r20140033
Dato: 12.12.2014	Kommunens saksnr: 14/19375