

REGULERING PÅ GRUNNEN

TEGNFORKLARING PBL § 12 REGULERINGSPLAN

PBL § 12-5 AREALFORMÅL

1. BEBYGGELSE OG ANLEGG

- Boligbebyggelse-blokkbebyggelse (1113)
- Renovasjonsanlegg (1550)

2. SAMFERDSELSANLEGG OG TEKNISK INFRASTRUKTUR

- Kjøreveg (2011)
- Fortau (2012)
- Annen veggrunn - tekniske anlegg (2018)

3. GRØNNSTRUKTUR

- Grønnstruktur (3001)

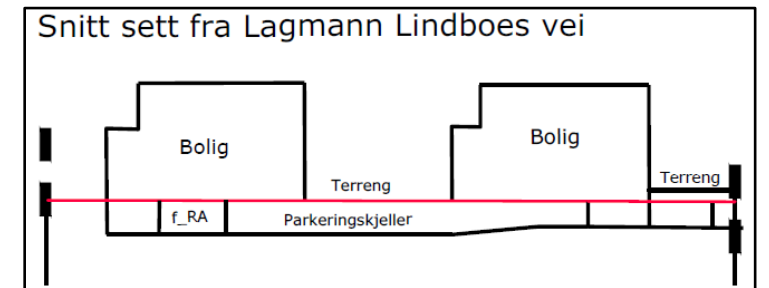
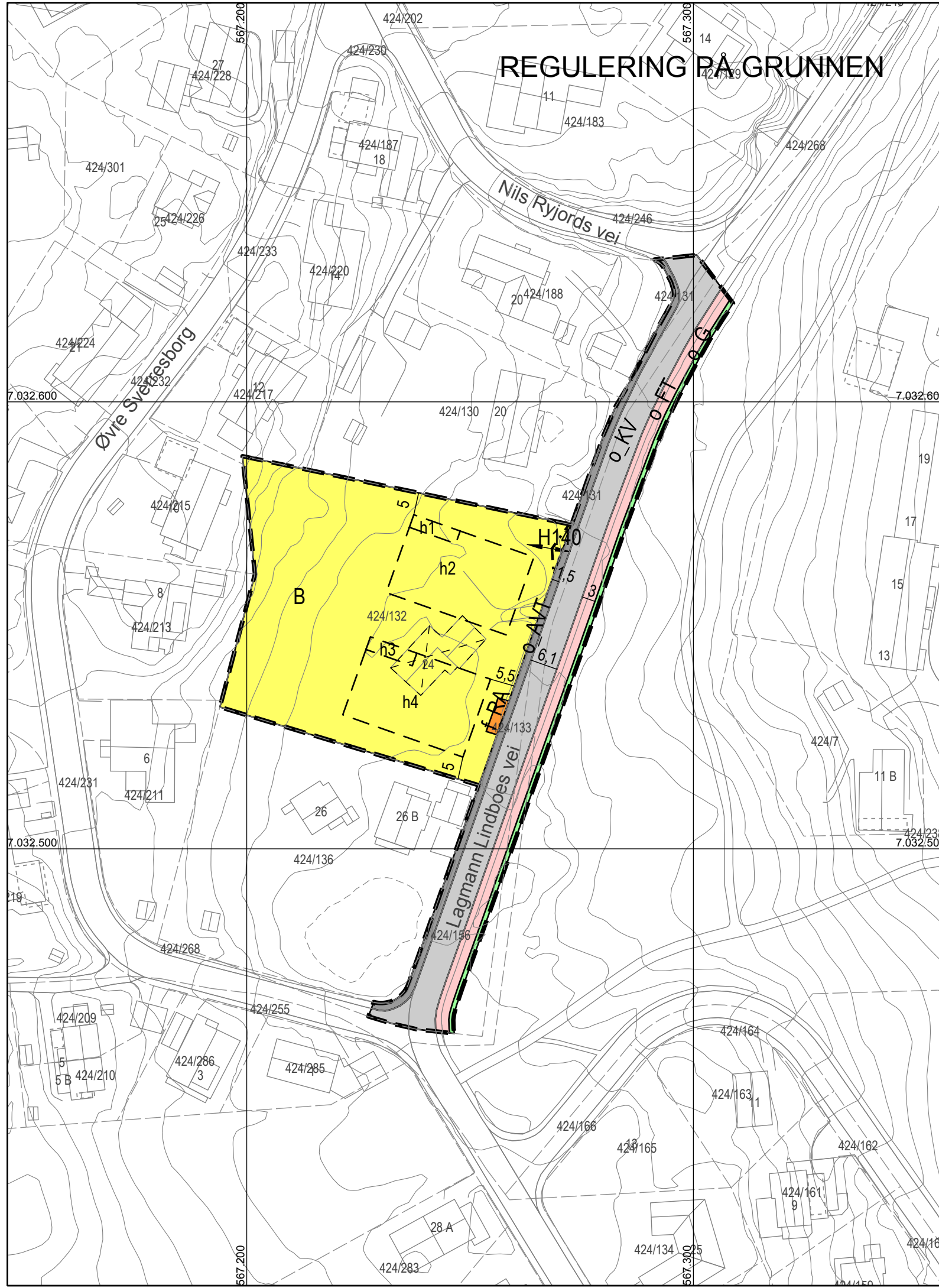
JURIDISKE LINJER OG SYMBOL

- Plangrense
- Grense for arealformål
- Byggegrense
- Grense for sikringsoner
- Bebyggelse forutsettes fjernet
- Avkjørsel
- h1 - h4 Bestemmelse regulert byggehøyde

PBL § 12-6 HENSYNSSONER

SIKRINGSSONE

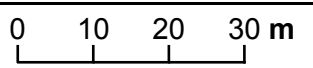
- Frisiktsone (140)



Kartplan (x,y): Euref89 – UTM32
Høydereferanse: NN2000

Kartuttrekk pr dato: juni 2017
Kilde: Trondheim kommune


Ekvidistanse 1m



TRONDHEIM KOMMUNE

Detaljregulering av Lagmann Lindboes vei 24

Regulering på grunnen – plankart 1 av 2



Målestokk
1:1000 (A3)

Revisjoner	Dato	Sign.	Revisjoner	Dato	Sign.
Etter teknisk plankontroll	07.03.2016	WW	Til sluttbehandling	19.06.2017	BM/Tk
Etter behandling i bygningsrådet	09.09.2016	WW			
Endra f_RA, o_AVT, byggegrenser, høyder	14.11.2016	WW			
Endret byggegrenser	15.06.2017	WW			

SAKSBEHANDLING I FØLGE PLAN- OG BYGNINGSLOVEN	DATO	SIGN.
Kunngjøring vedrørende regulering sar beidet	10.07.2015	WW

Forslagsstiller: **solem:arkitektur** Norconsult

Reguleringsplan nr:
r20150040
Kommunens saksnr:
15/20912

Dato: 10.04.2016