

TEGNFORKLARING


PBL § 12 REGULERINGSPLAN


PBL § 12-5 AREALFORMÅL

PBL § 12-6 HENSYNSSONE





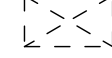

1. BEBYGGELSE OG ANLEGG (PBL § 12-5, nr 1)

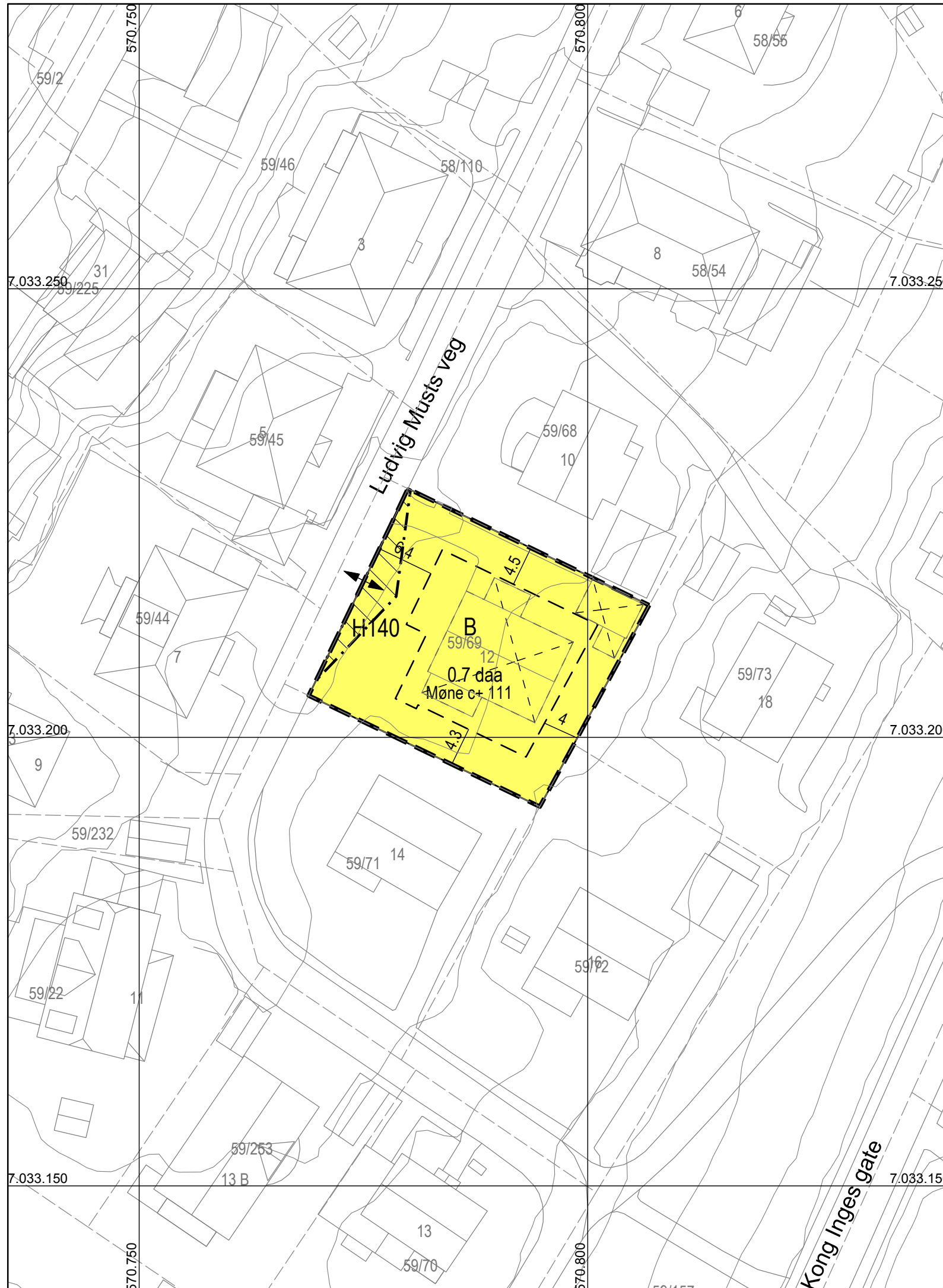
§ 11-8a jfr §12-6

 Boligbebyggelse

 a.1) Sikringszone
Frisikt (140)

JURIDISKE LINJER OG SYMBOLER

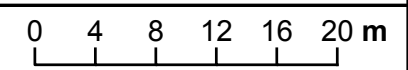
-  Plangrense
-  Grense for arealformål
-  Byggegrense
-  Grense for sikringsoner
-  Bebyggelse som forutsettes fjernet
-  Avkjørsel




Kartplan (x,y): Euref89 – UTM32
Høydereferanse: NN2000

Kartuttrekk pr dato: oktober 2016
Kilde: Trondheim kommune

Ekvidistanse 1m




TRONDHEIM KOMMUNE
Detaljregulering av
Ludvig Musts veg 12, gnr/bnr 59/69



Målestokk
1:500 (A3)

Revisjoner	Dato	Sign.	Revisjoner	Dato	Sign.
Justering etter teknisk kontroll	14.01.2016	AEK			
Til sluttbehandling	14.10.2016	BM/Tk			

SAKSBEHANDLING I FØLGE PLAN- OG BYGNINGSLOVEN	DATO	SIGN.
Kunngjøring vedrørende reguleringsarbeidet	21.05.2015	PKA AS

Forslagsstiller: 

Reguleringsplannr:
r20150028

Dato: 10.04.2016

Kommunens saksnr:
15/14407