

REGULERING PÅ GRUNNEN

TEGNFORKLARING PBL § 12 REGULERINGSPLAN

PBL § 12-5 AREALFORMÅL

PBL § 12-6 HENSYNSSONER

1. BEBYGGELSE OG ANLEGG

 Boligbebyggelse-blokkbebyggelse (1113)






SIKRINGSSONE

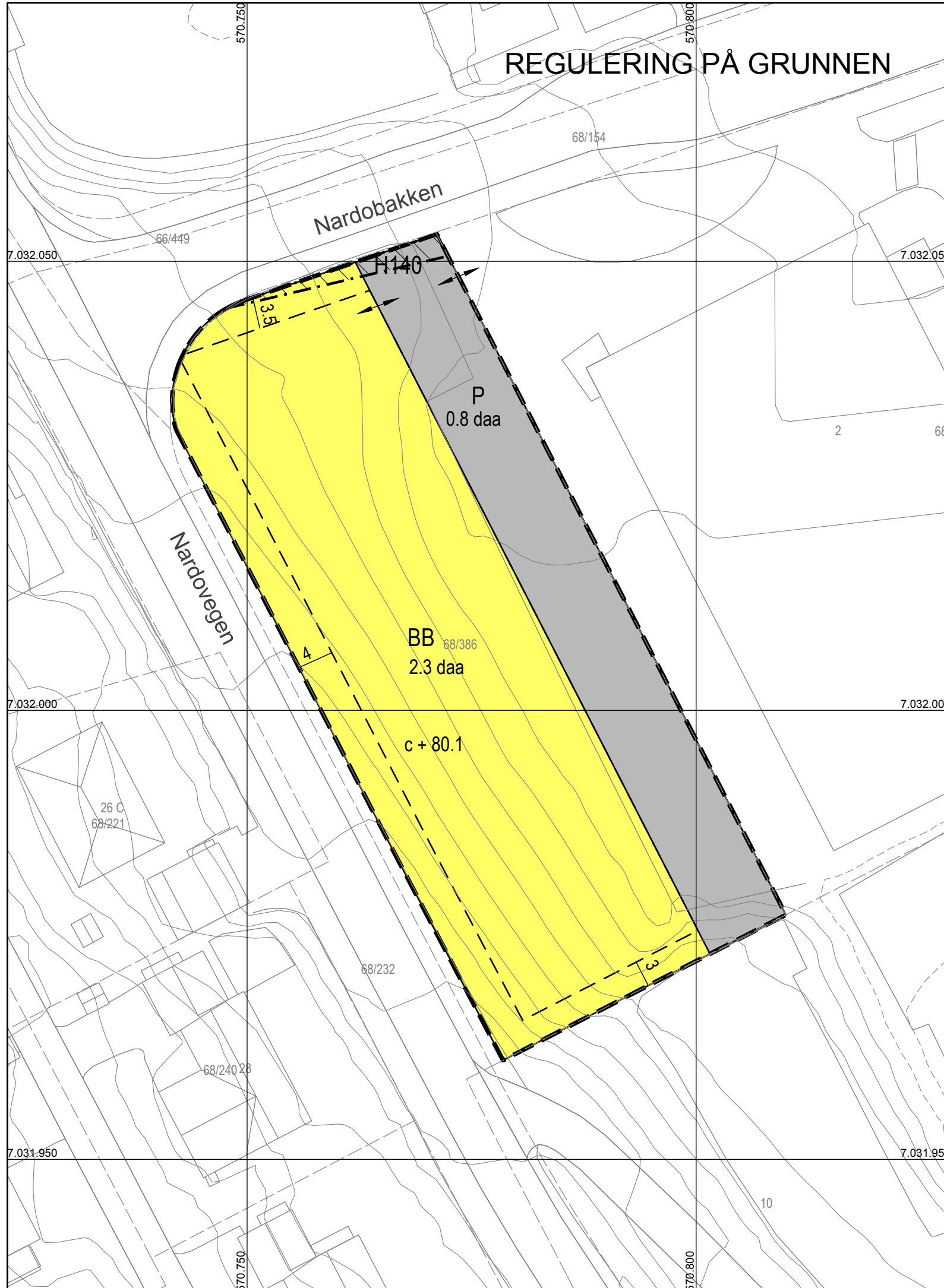
 Frisikt (140)

2. SAMFERDSELSANLEGG OG TEKNISK INFRASTRUKTUR

 Parkering (2080)

JURIDISKE LINJER OG SYMBOL

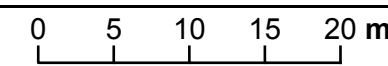
-  Plangrense
-  Grense for arealformål
-  Byggegrense
-  Grense for sikringssoner
-  Avkjørsel




Kartplan (x,y): Euref89 – UTM32
Høydereferanse: NN2000

Kartuttrekk pr dato: mai 2017
Kilde: Trondheim kommune

Ekvidistanse 1m



TRONDHEIM KOMMUNE
Detaljregulering av
Nardobakken, gnr/bnr 68/386
Regulering på grunnen – plankart 1 av 2



Målestokk
1:500 (A3)

Revisjoner	Dato	Sign.	Revisjoner	Dato	Sign.
Til sluttbehandling	23.05.2017	BM/Tk			

SAKSBEHANDLING I FØLGE PLAN- OG BYGNINGSLOVEN	DATO	SIGN.
Kunngjøring vedrørende reguleringarbeidet	10.02.2015	SJM

Forslagsstiller: PLAN arkitekter as
på vegne av
NorgesGruppen Eiendom Midt-Norge AS

Reguleringsplannr:
r20150027
Kommunens saksnr:
14/1234

Dato: 13.08.2015