





TEGNFORKLARING

PBL § 12 REGULERINGSPLAN

PBL § 12-5 AREALFORMÅL

1. BEBYGGELSE OG ANLEGG

-  Boligbebyggelse (1110)
-  Boligbebyggelse-konsentrert småhusbebyggelse, BKS1 og BKS2 (1112)
-  Renovasjonsanlegg (1550)
-  Lekeplass (1610)

3. GRØNNSTRUKTUR




-  Grønnstruktur (3001)

PBL § 12-6 HENSYNSSONER







SIKRINGSSONE

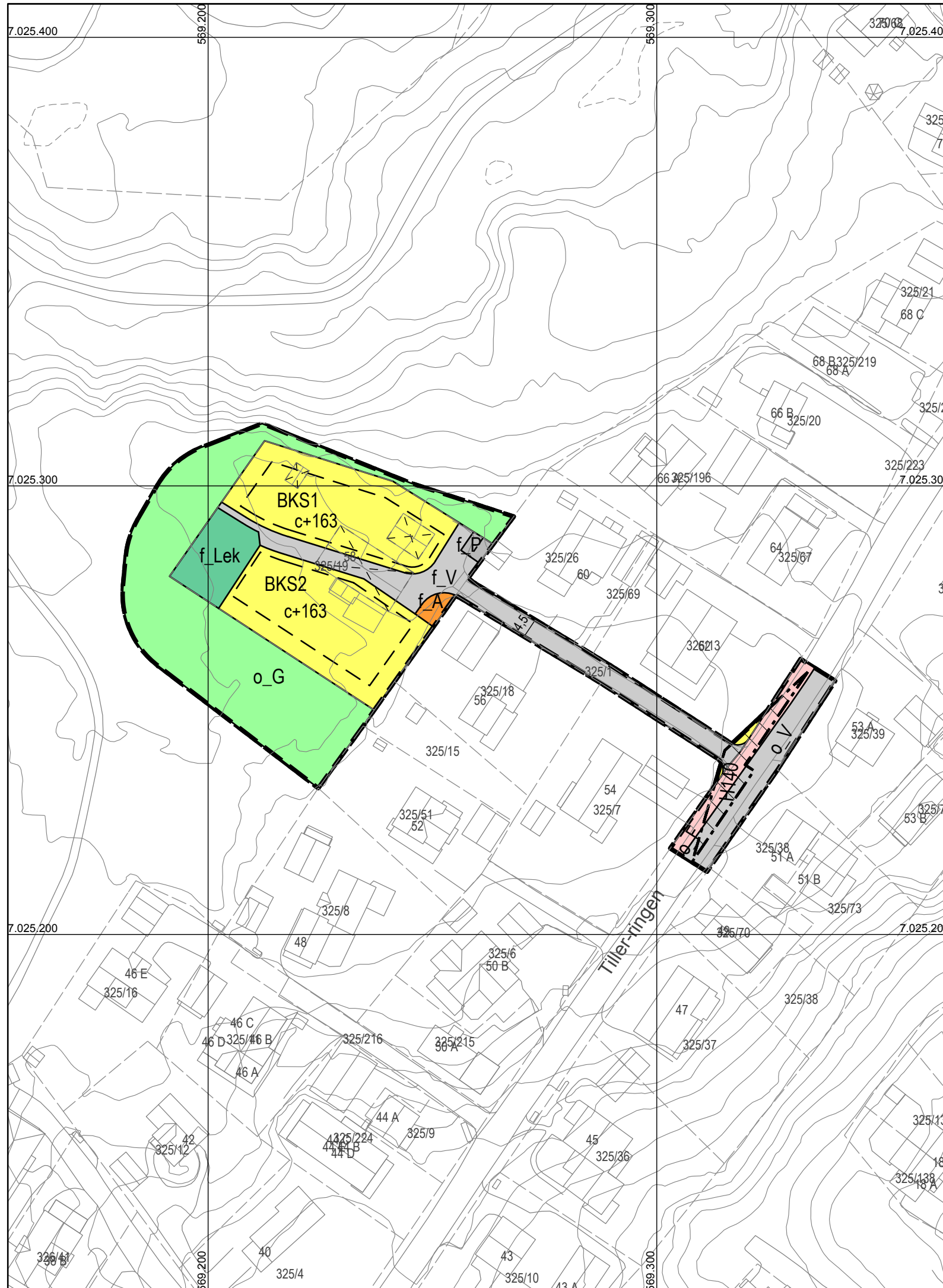
-  Frisikt

2. SAMFERDSELSANLEGG OG TEKNISK INFRASTRUKTUR


-  Veg (2010)
-  Fortau (2012)
-  Parkering (2080)

JURIDISKE LINJER OG SYMBOL


-  Plangrense
-  Grense for arealformål
-  Byggegrense
-  Regulert parkeringsfelt
-  Grense for sikringsoner
-  Bebyggelse som forutsettes fjernet



Kartplan (x,y): Euref89 – UTM32 Karttrekk pr dato: januar 2017
 Høydereferanse: NN2000 Kilde: Trondheim kommune Ekvidistans 1m 0 10 20 30 m




TRONDHEIM KOMMUNE
 Detaljregulering av
Tiller-ringen 58



Målestokk
1:1000 (A3)

Revisjoner	Dato	Sign.	Revisjoner	Dato	Sign.
a) Iht. byplankontorets brev av 12.11.2015	16.12.2015	jf			
b) Utvidet planområde	10.02.2016	jf			
c) Til sluttbehandling; f_A og f_P byttet plass	27.01.2017				

SAKSBEHANDLING I FØLGE PLAN- OG BYGNINGSLOVEN	DATO	SIGN.
Kunngjøring vedrørende reguleringsarbeidet	16.09.2015	jf

Plan utarbeidet av:  **Norconsult**
 solem:arkitektur

Dato: 20.10.2015

Reguleringsplannr:
r20150039
 Kommunens saksnr:
15/40606