





TEGNFORKLARING








PBL § 12 REGULERINGSPLAN

PBL §12-5 AREALFORMÅL

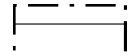
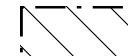
SAMFERDSELSANLEGG OG TEKNISK INFRASTRUKTUR (PBL § 12-5, nr 2)

-  Kjøreveg (2011)
-  Gang-/sykkelveg (2015)
-  Annen veggrunn - grøntareal (2019)
-  Kollektivholdeplass (2073)


JURIDISKE LINJER OG SYMBOLER

-  Avkjørsel
-  Plangrense
-  Grense for arealformål
-  Grense for bestemmelseområde
-  Regulert senterlinje
-  Frisiktlinje
-  Måle- og avstandslinje

PBL § 12-6 HENSYNSONER

-  DETALJERINGSZONE (§ 11-8f)
Reguleringsplan skal fortsatt gjelde (H910)
-  SIKRINGSZONE (§ 11-8a)
Frisikt (H140)

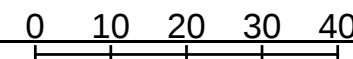
PBL § 12-7 BESTEMMELSER

-  Midlertidig anlegg- og riggområde, #1



Kartplan (x,y): Euref89 – UTM32
Høydereferanse: NN2000

Karttrekk pr dato: mai 2018
Kilde: Trondheim kommune
Ekvidistanse 1m



TRONDHEIM KOMMUNE

Detaljregulering av Anders Søyseths veg, Metrobusstasjon



Målestokk
1:1000 (A3)

Revisjoner	Dato	Sign.	Revisjoner	Dato	Sign.
Til sluttbehandling	02.05.2018	BM/Tk			

SAKSBEHANDLING I FØLGE PLAN- OG BYGNINGSLOVEN	DATO	SIGN.
Kunngjøring vedrørende reguleringsarbeidet	06.11.2017	SISE

Forslagsstiller: Multiconsult	Tiltakshaver: 	Reguleringsplannr: r20170040
Dato: 15.12.2017		Kommunens saksnr: 17/28186