

# TEGNFORKLARING

## PBL § 12 REGULERINGSPLAN

### PBL § 12-5 AREALFORMÅL

#### 1. BEBYGGELSE OG ANLEGG

 Boligbebyggelse (1110)

#### 2. SAMFERDSELSANLEGG OG TEKNISK INFRASTRUKTUR

 Kjøreveg (2011)


 Fortau (2013)

 Annen veggrunn - tekniske anlegg (2018)

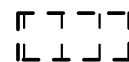
 Kollektivholdeplass (2073)

### PBL § 12-6 HENSYNSSONER

#### DETALJERINGSONE

 Reguleringsplan skal fortsatt gjelde (910)

### PBL § 12-6 HENSYNSSONER

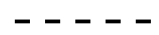
 Midlertidig anlegg- og riggområde, #1

### JURIDISKE LINJER OG SYMBOL

 Plangrense

 Grense for arealformål

 Regulert senterlinje

 Grense for bestemmelseområde

 Grense for detaljeringsoner

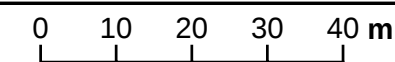
 Stengning av avkjørsel

 Avkjørsel

Kartplan (x,y): Euref89 – UTM32  
Høydereferanse: NN2000

Kartuttrekk pr dato: mai 2018  
Kilde: Trondheim kommune

Ekvidistanse 1m




## TRONDHEIM KOMMUNE

### Detaljregulering av

# Metrobuss, stasjon

# Arnt Smistads veg

  
Målestokk  
1:1000 (A3)

Revisjoner	Dato	Sign.	Revisjoner	Dato	Sign.
Rettet etter godkjenning fra teknisk godkj.	08.03.2018	TonH			
Til sluttbehandling	28.05.2018	BM/Tk			

SAKSBEHANDLING I FØLGE PLAN- OG BYGNINGSLOVEN	DATO	SIGN.
Kunngjøring vedrørende regulering sar beidet	23.11.2017	SISE

Forslagsstiller:  Miljøpakken Trondheim kommune	Plankonsulent: <b>Multiconsult</b>	Reguleringsplannr: <b>r20180007</b> Kommunens saksnr: <b>17/29442</b>
Dato: 23.02.2018		