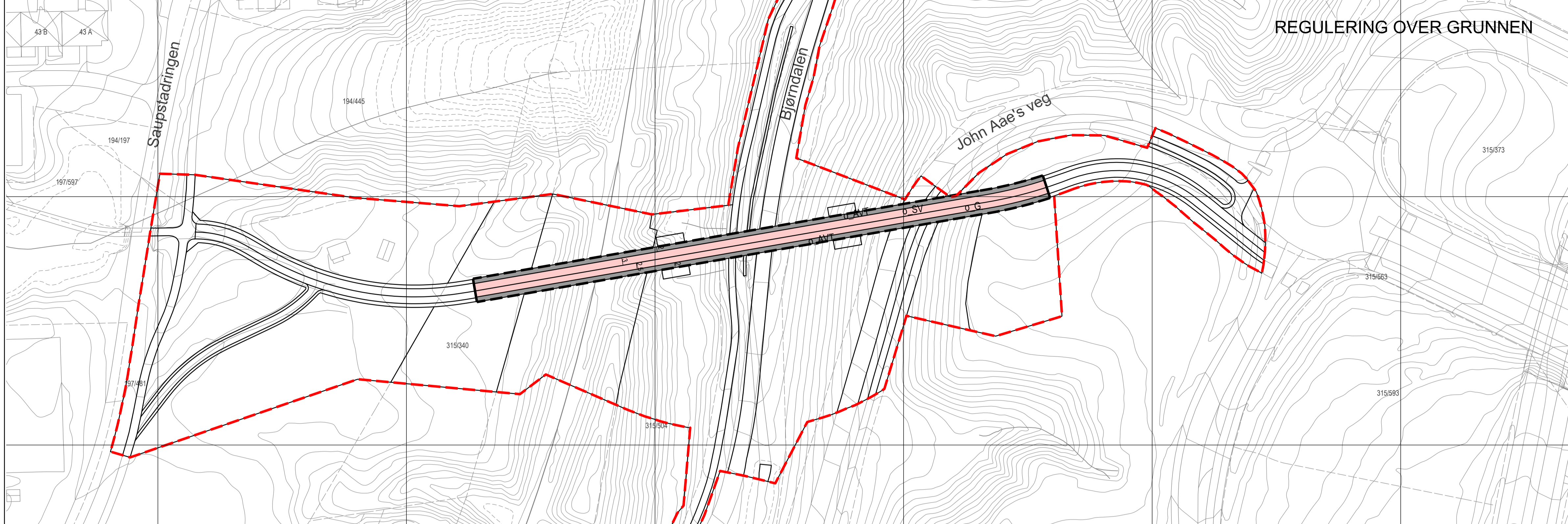
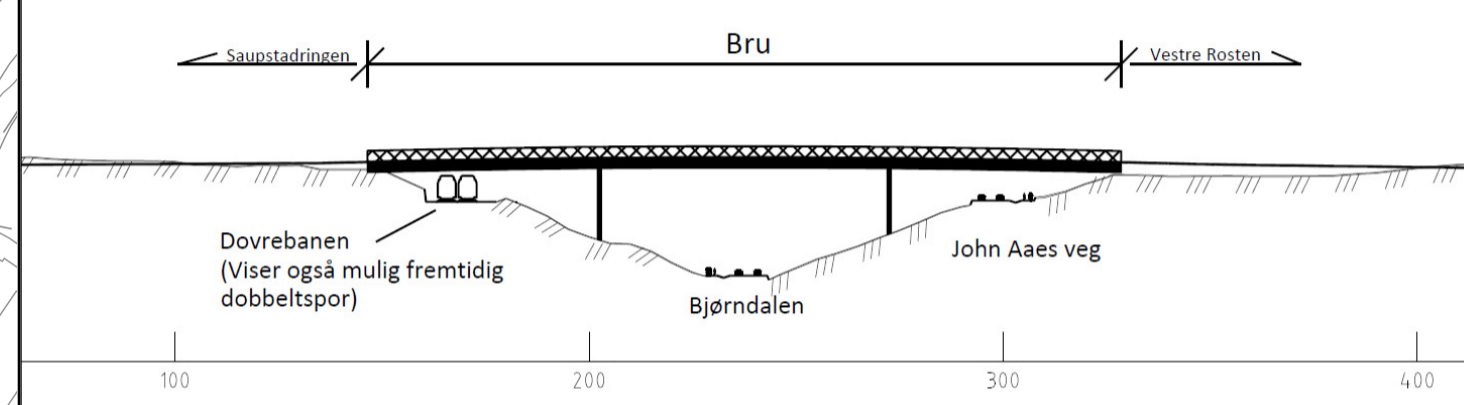
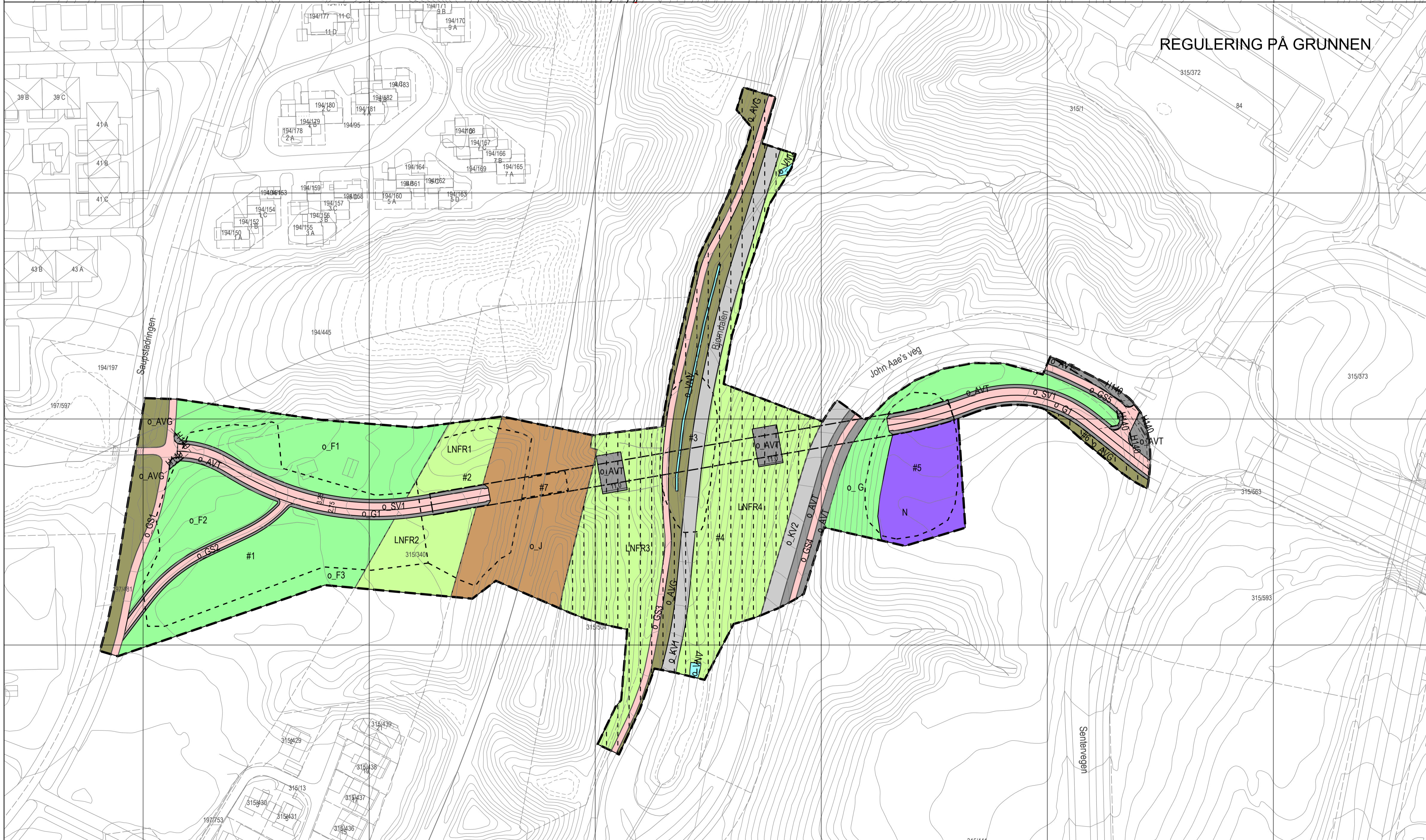


REGULERING OVER GRUNNEN



REGULERING PÅ GRUNNEN



TEGNFORKLARING
PBL § 12 REGULERINGSPLAN

- PBL § 12-5 AREALFORMÅL**
- 1. BEBYGGELSE OG ANLEGG
 - Næringsbebyggelse (1300)
- 2. SAMFERDSELSANLEGG OG TEKNISK INFRASTRUKTUR
 - Kjøreveg (2011)
 - Gang-/sykkelveg (2015)
 - Gangveg/gangareal (2016)
 - Sykkelveg/-fett (2017)
 - Annen veggrunn - tekniske anlegg (2018)
 - Annen veggrunn - grøntareal (2019)
 - Trase for jernbane (2021)
- 3. GRØNNSTRUKTUR
 - Grønnstruktur (3001)
 - Friområde (3040)
- 5. LNFR OMRÅDER
 - LNFR areal for nødvendige tiltak for næringsvirksomhet basert på gårdens ressursgrunnlag (5001)
- 6. BRUK OG VERN AV SJØ OG VASSDRAG
 - Naturområde i sjø og vassdrag (6610)
- PBL § 12-6 HENSYNSSONER**
- SIKRINGSSONE
 - Friskikt (140)
- PBL § 12-7 BESTEMMELSEOMRÅDE**
 - Utforming - terreng, #1-3, #5 og #7
 - Midlertidig anlegg- og riggområde, #4 og #6
- JURIDISKE LINJER OG SYMBOL**
 - Plangrense
 - Grense for arealformål
 - Friskiktlinje
 - Bru
 - Grense for sikringsoner
 - Grense for bestemmelseområde
- Illustrasjonslinjer i planen:
 - Planens begrensning på grunnen

Kartplan (x,y): Euref89 – UTM32 Kartuttrekk pr dato: oktober 2018
 Høydereferanse: NN2000 Kilde: Trondheim kommune Ekvivalens 1m 0 10 20 30 40 m

TRONDHEIM KOMMUNE
 Detaljregulering av
Bjørndalen, gang- og sykkelbru

Målestokk
1:1000 (A1)

Revisjoner	Dato	Sign.	Revisjoner	Dato	Sign.
Til sluttbehandling; endret bredde bru	01.10.2018	BM/Tk			
SAKSBEHANDLING I FØLGE PLAN- OG BYGNINGSLOVEN			DATO		
Kunngjøring vedrørende reguleringarbeidet			11.01.2012		
Forslagsstiller:			Reguleringsplannr:		
RAMBOLL			r20120002		
Dato: 22.05.2018			Kommunens saknr:		
			12/2502		