

# TEGNFORKLARING

## PBL § 12 REGULERINGSPLAN

### PBL § 12-6 HENSYNSSONER








#### 1. BEBYGGELSE OG ANLEGG

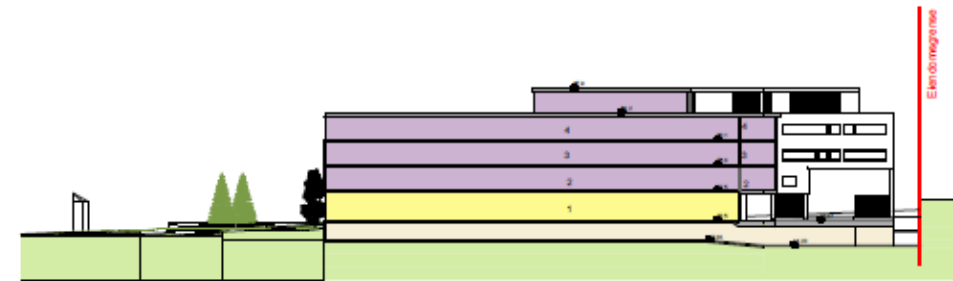
 Kombinert bebyggelse og anleggsformål (1800)  
Forretning/kontor/tjenesteyting/beværtning

#### 2. SAMFERDSELSANLEGG OG TEKNISK INFRASTRUKTUR

 Fortau (2012)

#### JURIDISKE LINJER OG SYMBOL

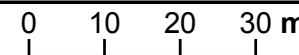
-  Plangrense
-  Grense for arealformål
-  Byggegrense
-  Frisiktlinje
-  Linje for regulert høyde
-  Bebyggelse som forutsettes fjernet
-  Avkjørsel



Kartplan (x,y): Euref89 – UTM32  
Høydereferanse: NN2000

Kartuttrekk pr dato: mars 2018  
Kilde: Trondheim kommune

Ekvidistanse 1m



TRONDHEIM KOMMUNE

Detaljregulering av

**Dybdahls veg 3 og 5**

Regulering på grunnen – plankart 1 av 2



Målestokk  
1:1000 (A3)

| Revisjoner                                   | Dato       | Sign. | Revisjoner   | Dato       | Sign. |
|--|------------|-------|--|------------|-------|
| Diverse justeringer                          | 11.08.2014 | KD    | Just. høydelinjer, byggegrense og fjernet adkomstpiler | 16.02.2018 | KD    |
| Kotehøyde bygn./terreng og målsetting fortau | 16.02.2015 | KD    | Til sluttbehandling                                    | 05.03.2018 | BM/Tk |
| Lagt inn siktlinjer                          | 20.05.2016 | KD    |  |            |       |
| Endret kotehøyder                            | 03.06.2016 | KD    |  |            |       |

| SAKSBEHANDLING I FØLGE PLAN- OG BYGNINGSLOVEN | DATO       | SIGN. |
|---|------------|-------|
| Kunngjøring vedrørende regulering sar beidet  | 23.08.2012 | ME    |

Forslagsstiller:



Per Knudsen Arkitektkontor AS

Dato: 25.06.2014

Reguleringsplannr:

r20120031

Kommunens saksnr:

12/29514