

# Regulering under grunnen


## TEGNFORKLARING PBL § 12 REGULERINGSPLAN

### PBL § 12-6 HENSYNSSONER

#### 1. BEBYGGELSE OG ANLEGG

 Kombinert bebyggelse og anleggsformål (1800)  
Forretning/kontor/tjenesteyting/beværtning

#### 2. SAMFERDSELSANLEGG OG TEKNISK INFRASTRUKTUR

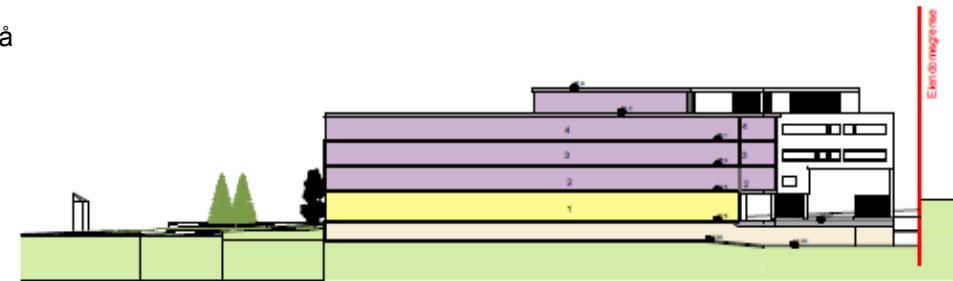
 Parkeringshus/-anlegg (under grunnen) (2083)

### JURIDISKE LINJER OG SYMBOL

 Plangrense  
 Grense for arealformål

### Illustrasjonslinjer i planen:

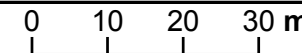
 Planens begrensning på




Kartplan (x,y): Euref89 – UTM32  
Høydereferanse: NN2000

Kartuttrekk pr dato: mars 2018  
Kilde: Trondheim kommune

Ekvidistanse 1m



TRONDHEIM KOMMUNE  
Detaljregulering av  
**Dybdahls veg 3 og 5**  
Regulering under grunnen – plankart 2 av 2

  
Målestokk  
1:1000 (A3)

Revisjoner	Dato	Sign.	Revisjoner	Dato	Sign.
Diverse justeringer	11.08.2014	KD	Just. høydelinjer, byggegrense og fjernet adkomstpiler	16.02.2018	KD
Kotehøyder og målsetting plankart 1 og 2	16.02.2015	KD	Sluttbehandling	05.03.2018	BM/Tk
Utvidet p-kjeller	20.05.2016	KD			
Endret kotehøyder					

SAKSBEHANDLING I FØLGE PLAN- OG BYGNINGSLOVEN	DATO	SIGN.
Kunngjøring vedrørende reguleringssarbeidet	23.08.2012	ME

Forslagsstiller:



Per Knudsen Arkitektkontor AS

Dato: 25.06.2014

Reguleringsplannr:  
r20120031  
Kommunens saksnr:  
12/29514