


TEGNFORKLARING

PBL § 12 REGULERINGSPLAN

PBL § 12-5 AREALFORMÅL



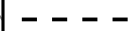
1. BEBYGGELSE OG ANLEGG

 Næringsbebyggelse (1300)

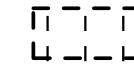
2. SAMFERDSELSANLEGG OG TEKNISK INFRASTRUKTUR

-  Kjørveg (2011)
-  Gangveg/gangareal (2016)
-  Sykkelveg/-felt (2017)
-  Annen veggrunn - tekniske anlegg (2018)
-  Kollektivholdeplass (2073)

JURIDISKE LINJER OG SYMBOL

-  Plangrense
-  Grense for arealformål
-  Grense for bestemmelseområde

PBL § 12-7 BESTEMMELSER

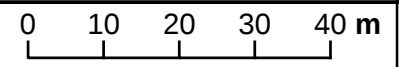
 Midlertidig anlegg- og riggområde, #1



Kartplan (x,y): Euref89 – UTM32
Høydereferanse: NN2000

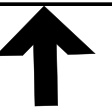
Kartuttrekk pr dato: mai 2018
Kilde: Trondheim kommune

Ekvidistanse 1m



TRONDHEIM KOMMUNE

Detaljregulering av Metrobuss, stasjon Gildheim



Målestokk
1:1000 (A3)

Revisjoner	Dato	Sign.	Revisjoner	Dato	Sign.
Sluttbehandling	24.05.2018	BM/Tk			

SAKSBEHANDLING I FØLGE PLAN- OG BYGNINGSLOVEN	DATO	SIGN.
Kunngjøring vedrørende regulering arbeidet	04.01.2018	

Forslagsstiller:	Statens vegvesen, Region midt	Reguleringsplannr:	r20180008
Planen er utarbeidet av:	SWECO	Kommunens saksnr:	17/28175
Dato:	05.03.2018		