

TEGNFORKLARING

PBL § 12 REGULERINGSPLAN

PBL § 12-5 AREALFORMÅL


1. BEBYGGELSE OG ANLEGG

 Institusjon (1163)

2. SAMFERDSELSANLEGG OG TEKNISK INFRASTRUKTUR

 Kjøreveg (2011)

 Fortau (2012)

 Annen veggrunn - grøntareal (2019)

3. GRØNNSTRUKTUR



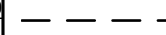
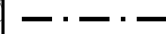
 Friområde (3040)



PBL § 12-6 HENSYNSSONER

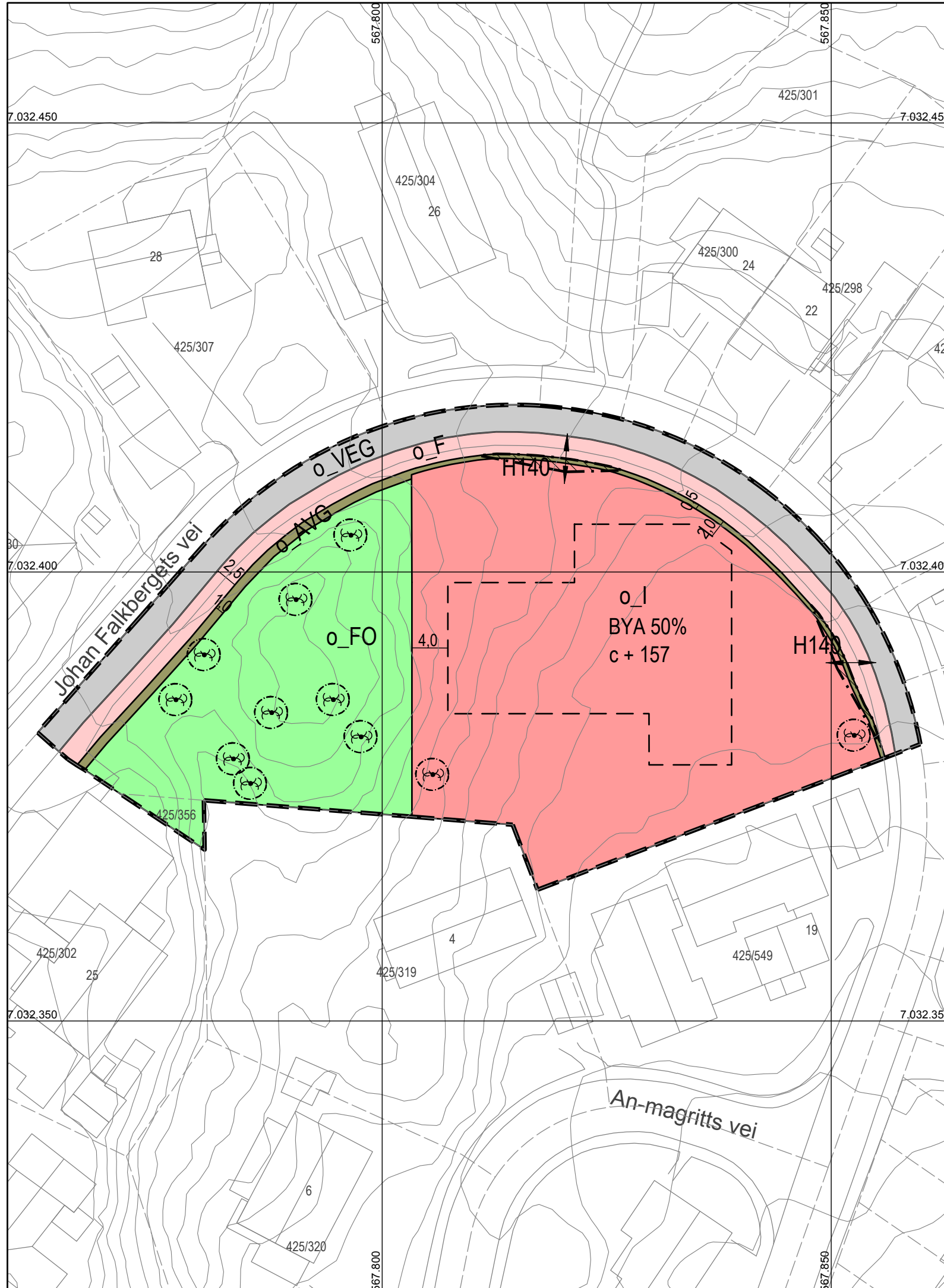
SIKRINGSSONE

 Frisikt (140)

JURIDISKE LINJER OG SYMBOL

 Plangrense
 Grense for arealformål
 Byggegrense
 Grense for sikringsoner

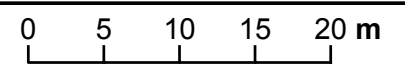
 Avkjørsel
 Eksisterende tre som skal bevares



Kartplan (x,y): Euref89 – UTM32
 Høydereferanse: NN2000

Kartuttrekk pr dato: september 2017
 Kilde: Trondheim kommune


Ekvidistanse 1m



TRONDHEIM KOMMUNE

Detaljregulering av


Johan Falkbergets vei, del av gnr/bnr 425/355



Målestokk
 1:500 (A3)

Revisjoner	Dato	Sign.	Revisjoner	Dato	Sign.
	07.04.2017	VM			
Til sluttbehandling	25.09.2017	BM/Tk			

SAKSBEHANDLING I FØLGE PLAN- OG BYGNINGSLOVEN	DATO	SIGN.
Kunngjøring vedrørende regulering sar beidet	26.08.2016	

Plan utarbeidet av: 
 Planen er fremmet av: Trondheim kommune
 Dato: 17.02.2017

Reguleringsplannr:
r20160024
 Kommunens saksnr:
16/18122