





TEGNFORKLARING
PBL § 12 REGULERINGSPLAN

PBL § 12-5 AREALFORMÅL


1. BEBYGGELSE OG ANLEGG

 Garasjeanlegg for bolig-/fritidsbebyggelse (1119)

JURIDISKE LINJER OG SYMBOL

-  Plangrense
-  Grense for arealformål
-  Byggegrense

Illustrasjonslinjer i planen:

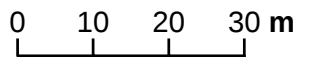
 Planens begrensning på grunnen



Kartplan (x,y): Euref89 – UTM32
Høydereferanse: NN2000

Kartuttrekk pr dato: mai 2018
Kilde: Trondheim kommune

Ekvidistanse 1m



TRONDHEIM KOMMUNE

Detaljregulering av

Lade allé 73

Regulering under grunnen – plankart 2 av 2



Målestokk
1:1000 (A3)

Revisjoner	Dato	Sign.	Revisjoner	Dato	Sign.
A. Endringer etter kommune	06.11.2015	OH			
B. Endringer #1/BRA	13.06.2016	OH			
C. Lade allé	04.05.2017	BM/Tk			
D. Til sluttbehandling	29.05.2018	BM/Tk			

SAKSBEHANDLING I FØLGE PLAN- OG BYGNINGSLOVEN	DATO	SIGN.
Kunngjøring vedrørende reguleringssarbeidet	19.11.2014	

Forslagsstiller



Reguleringsplannr:
r20140047

Kommunens saksnr:
14/24734

Dato: 30.09.2015