



TEGNFORKLARING





PBL § 12 REGULERINGSPLAN

PBL § 12-5 AREALFORMÅL

1. BEBYGGELSE OG ANLEGG


-  Boligbebyggelse-blokkbebyggelse (1113)
-  Renovasjonsanlegg (1550)

2. SAMFERDSELSANLEGG OG TEKNISK INFRASTRUKTUR

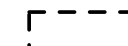

-  Kjøreveg (2011)
-  Fortau (2012)
-  Annen veggrunn - tekniske anlegg (2018)
-  Parkeringsplasser (2082)

PBL § 12-6 HENSYNSSONER










SIKRINGSSONE

-  Frisikt (140)

PBL § 12-7 BESTEMMELSER

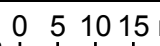
-  Omriss parkeringskjeller
-  #1

JURIDISKE LINJER OG SYMBOL

-  Plangrense
-  Grense for arealformål
-  Eiendomsgrense som skal oppheves
-  Byggegrense
-  Frisiktlinje
-  Linje for regulert høyde
-  Grense for bestemmelseområde
-  Grense for sikringsoner
-  Avkjørsel


Kartplan (x,y): Euref89 – UTM32
Høydereferanse: NN2000

Kartuttrekk pr dato: oktober 2017
Kilde: Trondheim kommune

Ekvidistanse 1m 



TRONDHEIM KOMMUNE
Detaljregulering av
Leistadvegen 1
gnr/bnr 16/47, 16/73 og 16/80



Målestokk
1:1000 (A3)

Revisjoner	Dato	Sign	Revisjoner	Dato	Sign
Renovasjon, p-plass og fortau	21.12.2016	KHE			
Til sluttbehandling	09.10.2017	Bm/Tk			

SAKSBEHANDLING I FØLGE PLAN- OG BYGNINGSLOVEN	Dato	Sign
Kunngjøring vedrørende reguleringarbeid		

Plankonsulent: 	Plankart produsert av: 	Reguleringsplan nr: r20140036
Dato: 02.09.2016		Kommunens saksnr: 14/18392

