

TEGNFORKLARING

PBL § 12 REGULERINGSPLAN

PBL § 12-5 AREALFORMÅL

1. BEBYGGELSE OG ANLEGG

 Boligbebyggelse-blokkbebyggelse (1113)

2. SAMFERDSELSANLEGG OG TEKNISK INFRASTRUKTUR

 Fortau (2012)

PBL § 12-6 HENSYNSSONER







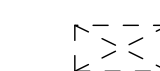
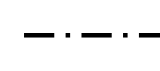

SIKRINGSSONE

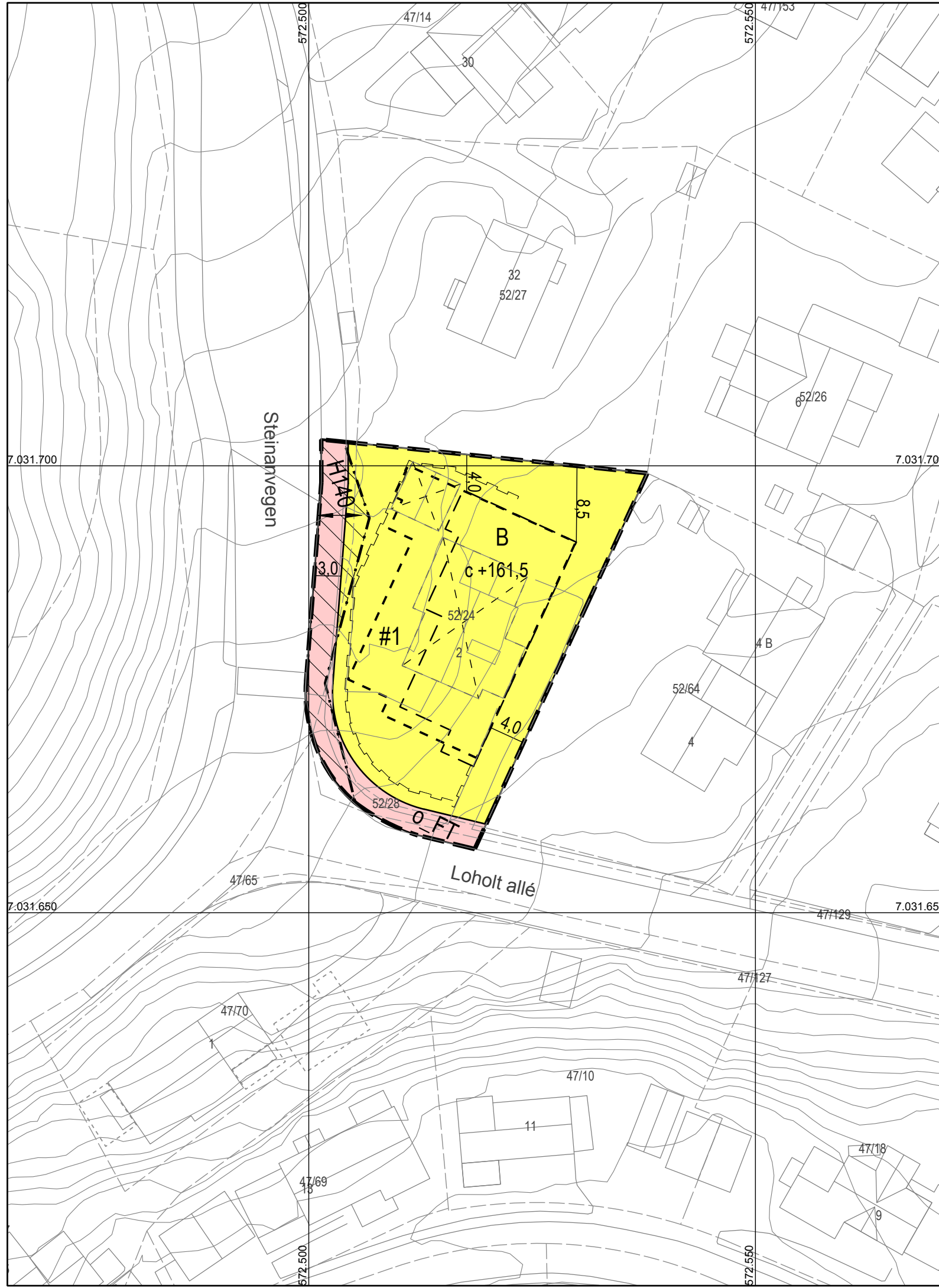
 Frisikt (140)

PBL § 12-7 BESTEMMELSER


 Parkeringskjeller, #1

JURIDISKE LINJER OG SYMBOL

	Plangrense		Frisiktlinje
	Grense for arealformål		Regulert støyskjerm
	Byggegrense		Grense for bestemmelseområde
	Bebyggelse som forutsettes fjernet		Grense for sikringsoner
			Avkjørsel



Kartplan (x,y): Euref89 – UTM32 Kart uttrekk pr dato: september 2017
 Høydereferanse: NN2000 Kilde: Trondheim kommune Ekvidistanse 1m



 **TRONDHEIM KOMMUNE**
 Detaljregulering av
Loholt allé 2


 Målestokk
1:500 (A3)

Revisjoner	Dato	Sign.	Revisjoner	Dato	Sign.
Støyskjerm, gesimshøyder	11.08.2016	JJ	Annen veggrunn utgår	01.09.2017	JJ
Byggegrense og gesimshøyde endret	16.11.2016	JJ	Til sluttbehandling	30.10.2017	BM/Tk
Veikryss Loholt allé	04.07.2017	JJ			
Fortau og annen veggrunn	22.08.2017	JJ			

SAKSBEHANDLING I FØLGE PLAN- OG BYGNINGSLOVEN	DATO	SIGN.
Kunngjøring vedrørende reguleringsarbeidet	04.03.2016	JJ

Plankonsulent:	Arkitektkontoret Odd Thommesen AS	Reguleringsplannr:	r20160008
Dato:	09.05.2016	Kommunens saksnr:	15/55647