

Regulering under grunnen



TEGNFORKLARING PBL § 12 REGULERINGSPLAN

PBL § 12-5 AREALFORMÅL


1. BEBYGGELSE OG ANLEGG

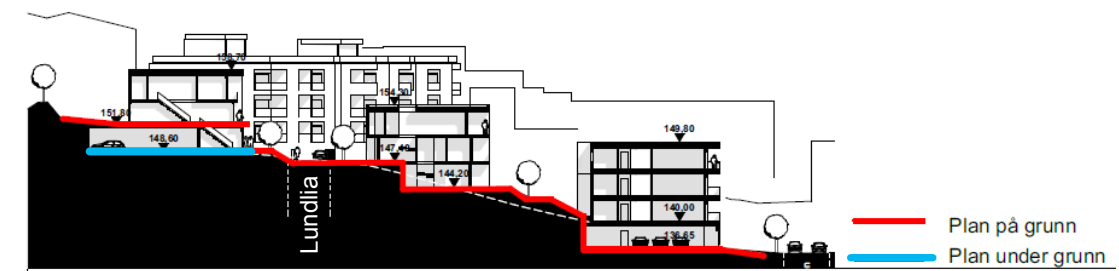
 Garasjeanlegg for bolig-/fritidsbebyggelse (1119)

JURIDISKE LINJER OG SYMBOL

 Plangrense
 Grense for arealformål

Illustrasjonslinjer i planen

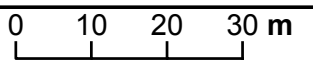
 Planens begrensning på grunnen



Kartplan (x,y): Euref89 – UTM32
Høydereferanse: NN2000

Kartuttrekk pr dato: oktober 2017
Kilde: Trondheim kommune

Ekvidistanse 1m

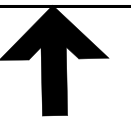


TRONDHEIM KOMMUNE

Detaljregulering av

Lundlia, gnr/bnr 177/733 og 177/713

Regulering under grunnen – plankart 2 av 2



Målestokk
1:1000 (A3)

Revisjoner	Dato	Sign.	Revisjoner	Dato	Sign.
A: dato kartunderlag	14.08.2017	OH			
B: Til sluttbehandling	30.10.2017	BM/Tk			

SAKSBEHANDLING I FØLGE PLAN- OG BYGNINGSLOVEN	DATO	SIGN.
Kunngjøring vedrørende regulering sar beidet	19.11.2014	

Forslagsstiller: JST arkitekter as
Atelier Is vika
Nedre Ila 39
7018 Trondheim



Reguleringsplannr:
r20170010
Kommunens saksnr:
16/34063

Dato: 06.04.2017