

**TEGNFORKLARING**  
PBL § 12 REGULERINGSPLAN

**PBL § 12-5 AREALFORMÅL**

**2. SAMFERDSELSANLEGG OG TEKNISK INFRASTRUKTUR**

Parkeringshus/-anlegg (2083)

Illustrasjonslinjer i planen

Planens begrensning på grunnen

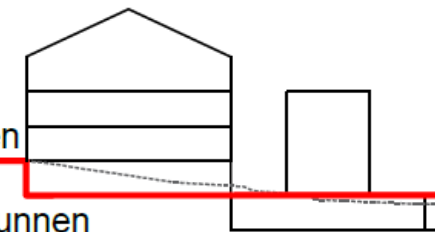
**JURIDISKE LINJER OG SYMBOL**

Plangrense  
 Grense for arealformål

**Snitt**

På grunnen

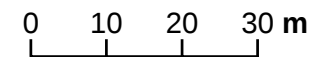
Under grunnen



Kartplan (x,y): Euref89 – UTM32  
Høydereferanse: NN2000

Kartuttrekk pr dato: mars 2018  
Kilde: Trondheim kommune

Ekvidistanse 1m




**TRONDHEIM KOMMUNE**

Detaljregulering av

**Mellomila 79 og 81, og Ilsvikveien 22**

Gnr/bnr 417/100, 417/94 og 417/98 m.fl.

Regulering under grunnen – plankart 2 av 2



Målestokk  
1:1000 (A3)

| Revisjoner               | Dato       | Sign. | Revisjoner                           | Dato       | Sign. |
|--------------------------|------------|-------|--------------------------------------|------------|-------|
| A.                       | 08.11.2016 | INEN  | E. Juridisk linje                    | 28.04.2017 | INEN  |
| B. Tegning av snitt      | 22.12.2016 | INEN  | F. Kvikkleire, utvidelse av gangfelt | 05.10.2017 | INEN  |
| C. Div endringer         | 31.01.2017 | INEN  | G. H570 lagt inn, H140 justert       | 31.01.2018 | AEK   |
| D. Renovasjon og trafikk | 07.04.2017 | INEN  | H. Til sluttbehandling               | 05.03.2018 | BM/Tk |

| SAKSBEHANDLING I FØLGE PLAN- OG BYGNINGSLOVEN | DATO       | SIGN.        |
|---|------------|--------------|
| Kunngjøring vedrørende reguleringarbeidet     | 18.09.2015 | Rambøll /AEK |

Plan utarbeidet av:

Planen er fremmet av: Ulvan Eiendom AS

Dato: 07.03.2016

Reguleringsplannr:  
r20150044

Kommunens saksnr:  
15/40135