

TEGNFORKLARING

PBL § 12 REGULERINGSPLAN








PBL § 12-5 AREALFORMÅL


2. SAMFERDSELSANLEGG OG TEKNISK INFRASTRUKTUR

-  Kjøreveg (2011)
-  Fortau (2012)
-  Sykkelveg (2017)
-  Annen veggrunn - grøntareal (2019)
-  Kollektivanlegg (2071)
-  Kollektivholdeplass (2073)

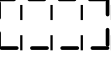
JURIDISKE LINJER OG SYMBOL

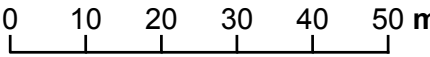
-  Plangrense
-  Grense for arealformål
-  Byggegrense
-  Grense for detaljeringsoner
-  Grense for bestemmelseområde


PBL § 12-6 HENSYNSSONER

-  Reguleringsplan skal fortsatt gjelde (910)


PBL § 12-7 BESTEMMELSER

-  Midlertidig anlegg- og riggområde, #1

Kartplan (x,y): Euref89 – UTM32 Kartuttrekk pr dato: april 2018
 Høydereferanse: NN2000 Kilde: Trondheim kommune Ekvdistanse 1m 





TRONDHEIM KOMMUNE
 Detaljregulering av
Metrobuss, stasjon
Munkvoll gård



Målestokk
1:1000 (A3)

Revisjoner	Dato	Sign.	Revisjoner	Dato	Sign.
A. o_SS og o_SF utvidet	19.01.2018	AEK			
B. Justering ette grunneiermøte	23.03.2018	AEK			
C. Sluttbehandling	04.04.2018	BM/Tk			

SAKSBEHANDLING I FØLGE PLAN- OG BYGNINGSLOVEN	DATO	SIGN.
Kunngjøring vedrørende regulering sar beidet	26.10.2017	

Forslagsstiller: 	Tiltakshaver: 	Reguleringsplannr: r20180009 Kommunens saksnr: 17/28251
Dato: 01.12.2017		