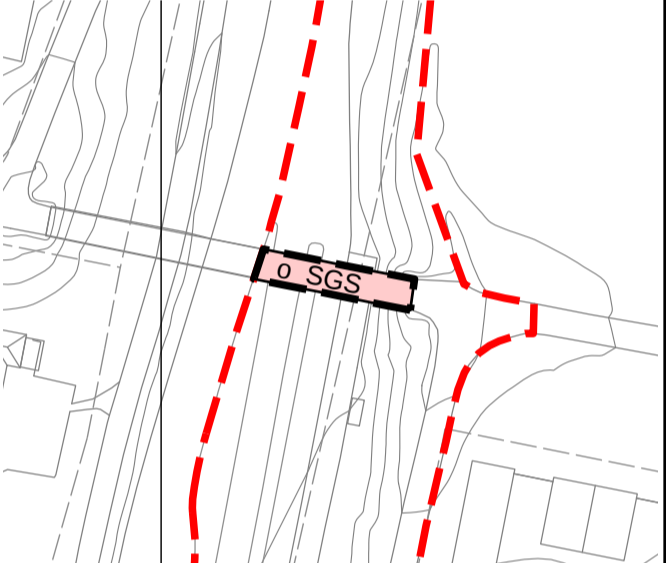







Regulering over grunnen. Gangbru ved Rostengrenda



TEGNFORKLARING
PBL § 12 REGULERINGSPLAN

PBL § 12-5 AREALFORMÅL

2. SAMFERDSELSANLEGG OG TEKNISK INFRASTRUKTUR



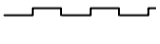



-  Kjørveg (2011)
-  Gang-/sykkelveg (2015)
-  Annen veggrunn - tekniske anlegg (2018)
-  Annen veggrunn - grøntareal (2019)
-  Kollektivholdeplass (2073)

PBL § 12-6 HENSYNSSONER



SIKRINGSSONE

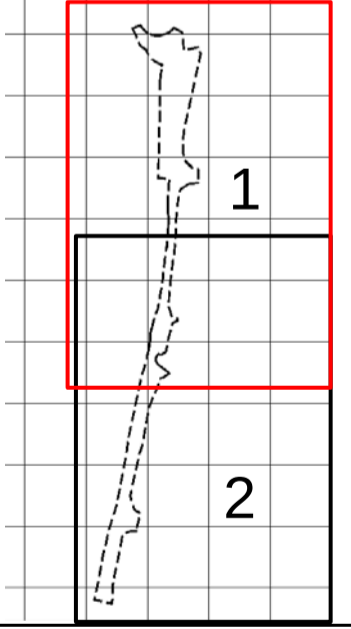
-  Frisikt (140)

JURIDISKE LINJER OG SYMBOL

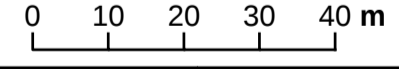
-  Plangrense
-  Grense for arealformål
-  Frisiktlinje
-  Regulert støyskjerm
-  Bru
-  Grense for sikringsoner

Illustrasjonslinjer

-  Illustrasjon trafikkøyer og busskur
-  Planengrense på grunnen



Kartplan (x,y): Euref89 – UTM32 Kartuttrekk pr dato: juli 2018
Høydereferanse: NN2000 Kilde: Trondheim kommune Ekvidistanse 1m



TRONDHEIM KOMMUNE
Detaljregulering av
Metrobuss strekningstiltak
Østre Rosten
Plankart 1 av 2


Målestokk
1:1000 (A2)

Revisjoner	Dato	Sign.	Revisjoner	Dato	Sign.
A. Etter internt samråd TK	12.04.2018	AEK			
B. Etter offentlig ettersyn og høring	16.05.2018	AEK			
C. Til sluttbehandling	06.07.2018	BM/Tk			

SAKSBEHANDLING I FØLGE PLAN- OG BYGNINGSLOVEN	DATO	SIGN.
Kunngjøring vedrørende regulering sarbeidet	14.12.2017	SVV

Forslagsstiller RAMBOLL	Tiltakshaver:  	Reguleringsplannr: r20180022 Kommunens saksnr: 17/28478
Dato: 06.03.2018		