

TEGNFORKLARING Planlov av 2008

§ 12-5, AREALFORMÅL

2. Samferdselsanlegg og teknisk infrastruktur

- SKV Kjøreveg (2011)
- SGS Gang/sykkelveg (2015)
- SVT Annen veggrunn - tekniske anlegg(2018)
- SVG Annen veggrunn - grøntareal (2019)
- SKH Kollektivholdeplass (2073)

§ 12-6, Hensynssoner

§11-8f Detaljeringssone

 Reguleringsplan skal fortsatt gjelde (H910)

§ 12-7, BESTEMMELSER

- Midlertidig anleggsområde (#1)
- Midlertidig anlegg- og riggområde (#2)
- Midlertidig anleggsbelte (#3)

Juridiske linjer og symboler

- Planens begrensning
- Formålsgrense
- Bestemmelsesgrense
- Detaljeringgrense
- Regulert støttemur
- Regulert kant kjørebane
- Måle- og avstandslinje
- Bebyggelse som forutsettes fjernet


Punktsymboler

- Avkjørsel
- Stenging av avkjørsel

Illustrasjonslinjer

Jernbane


leskur



Koordinatsystem: NTM 10
Høydereferanse: NN2000

Kartuttrekk pr dato: 18.10.2017
Kilde: Statens kartverk

Ekvidistanse 1m

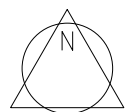


TRONDHEIM KOMMUNE

Detaljregulering av

Ranheim omstigningspunkt

Metrobusstasjon



MÅLESTOKK:
1:1000 (A3)

REVISJONER	DATO	SIGN.	DATO	SIGN.
Revidert etter off. ettersyn	22.06.18	AL		
Revidert etter teknisk kontroll	16.03.18	AL		
SAKSBEHANDLING I FØLGE PLAN- OG BYGNINGSLOVEN			DATO	SIGN.
Kunngjøring av oppstart av planarbeid			20.12.2017	
Forslagsstiller: Miljøpakken v/ Trondheim kommune		Plankonsulent: Multiconsult	TEGNET	Arealplan - ID:
			AL	r20180016
			SAKSBEH.	ARKIVNR.
DATO: 09.03.18		Kommunens saksnr: 17/42283-2		