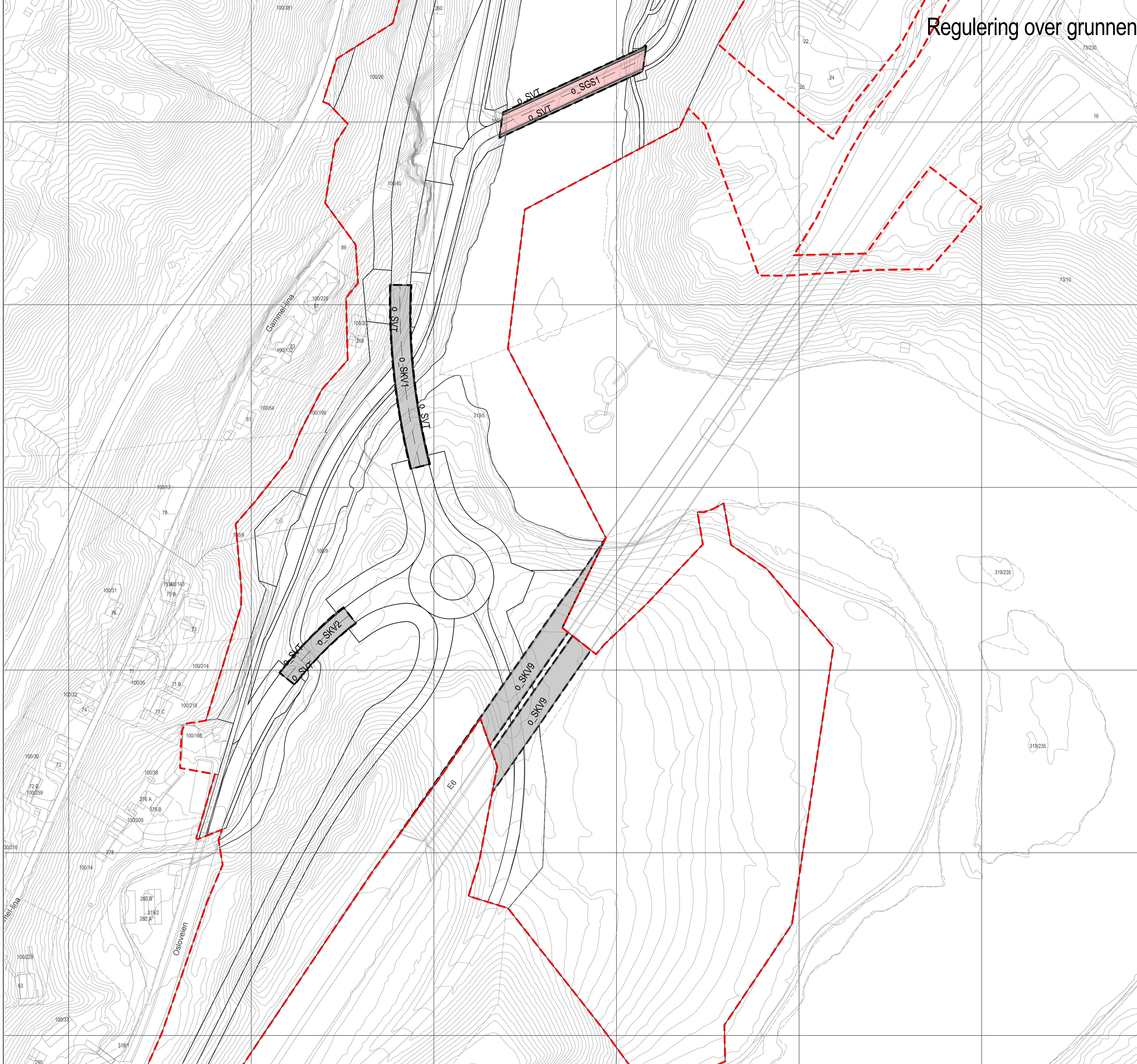


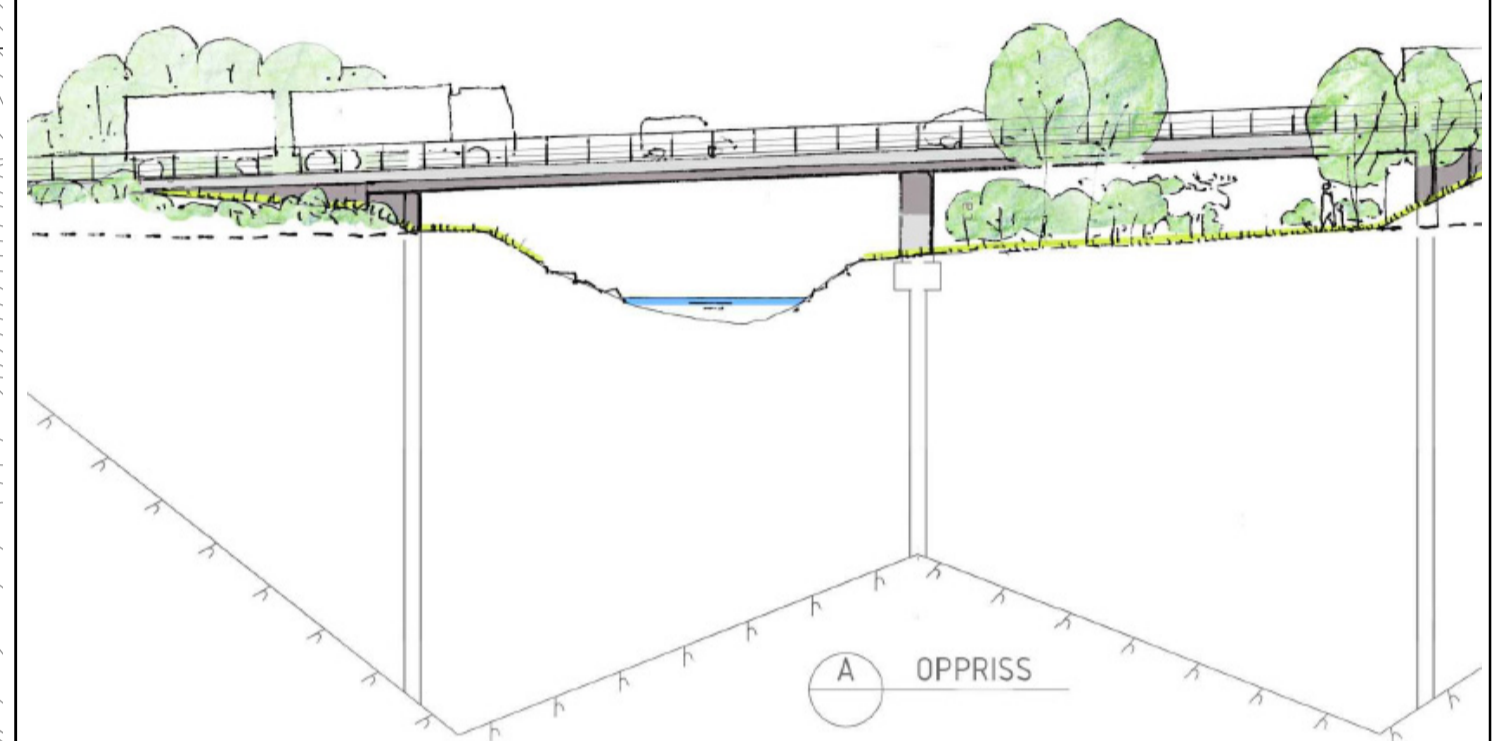
Regulering over grunnen



Leirosbrua Nord



Leirosbrua Sør



TEGNFORKLARING PBL § 12 REGULERINGSPLAN

PBL § 12-5 AREALFORMÅL

2. SAMFERDSELSANLEGG OG TEKNISK INFRASTRUKTUR

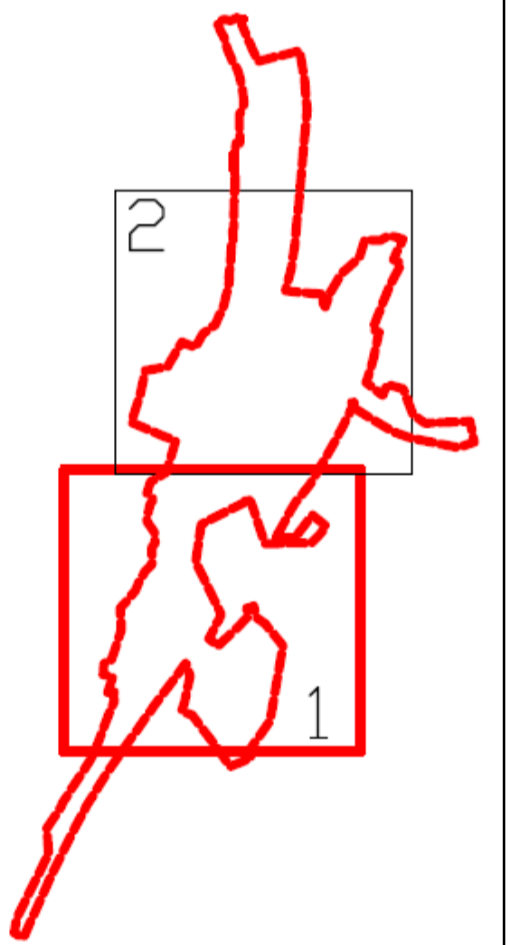
- Kjøreveg (2011)
- Gang-/sykkelveg (2015)
- Annen veggrunn - tekniske anlegg (2018)

JURIDISKE LINJER OG SYMBOL

- Plangrense
- Grense for arealformål
- Regulert senterlinje
- Frisiktlinje
- Bru
- Brukar

ILLUSTRASJONSLINJER:

- Planens begrensning på grunnen
- Grense for arealformål på grunnen



Kartplan (x, y): Euref89 – UTM32 Karttrekk pr dato: oktober 2017 Høydereferanse: NN2000 Kilde: Trondheim kommune Ekvridtastanse 1m 0 10 20 30 m

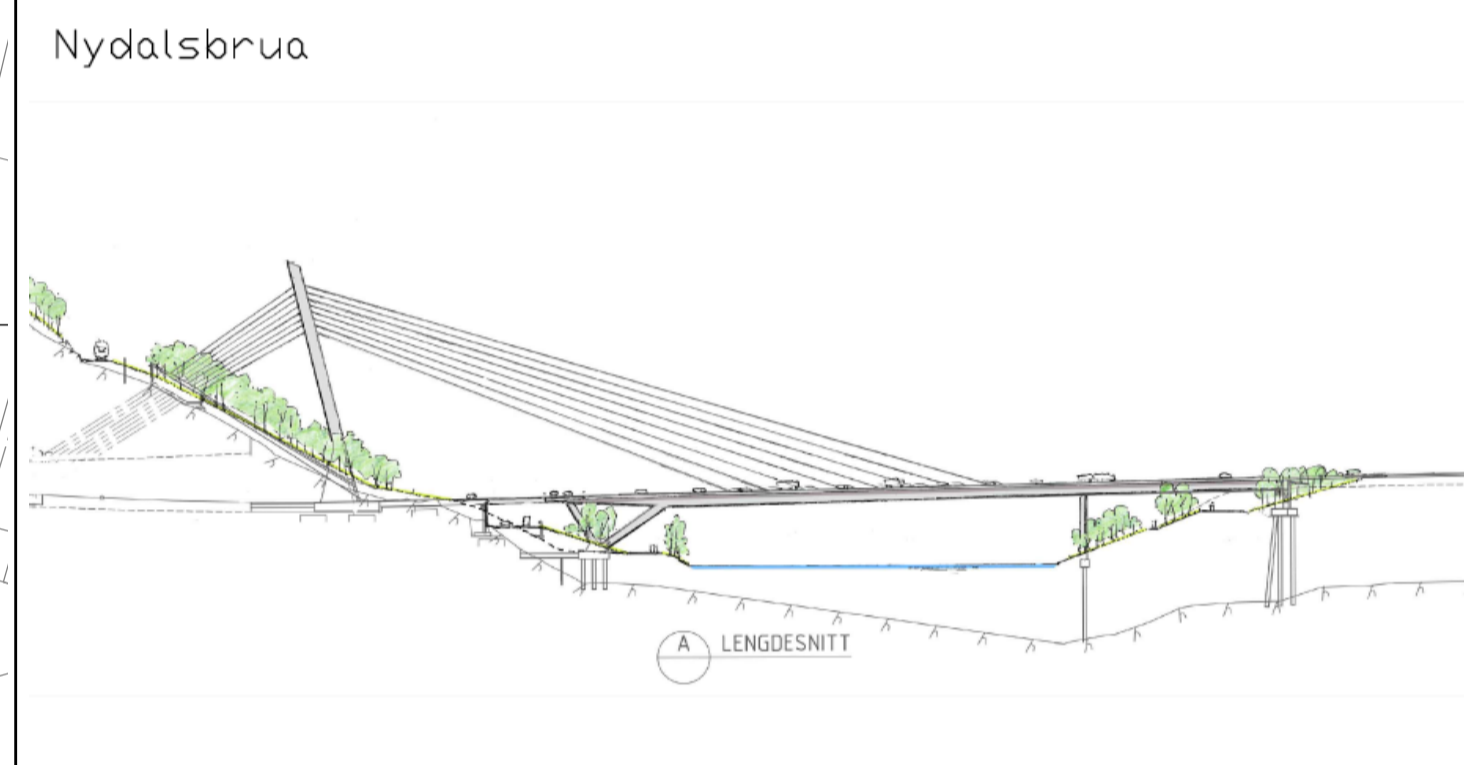
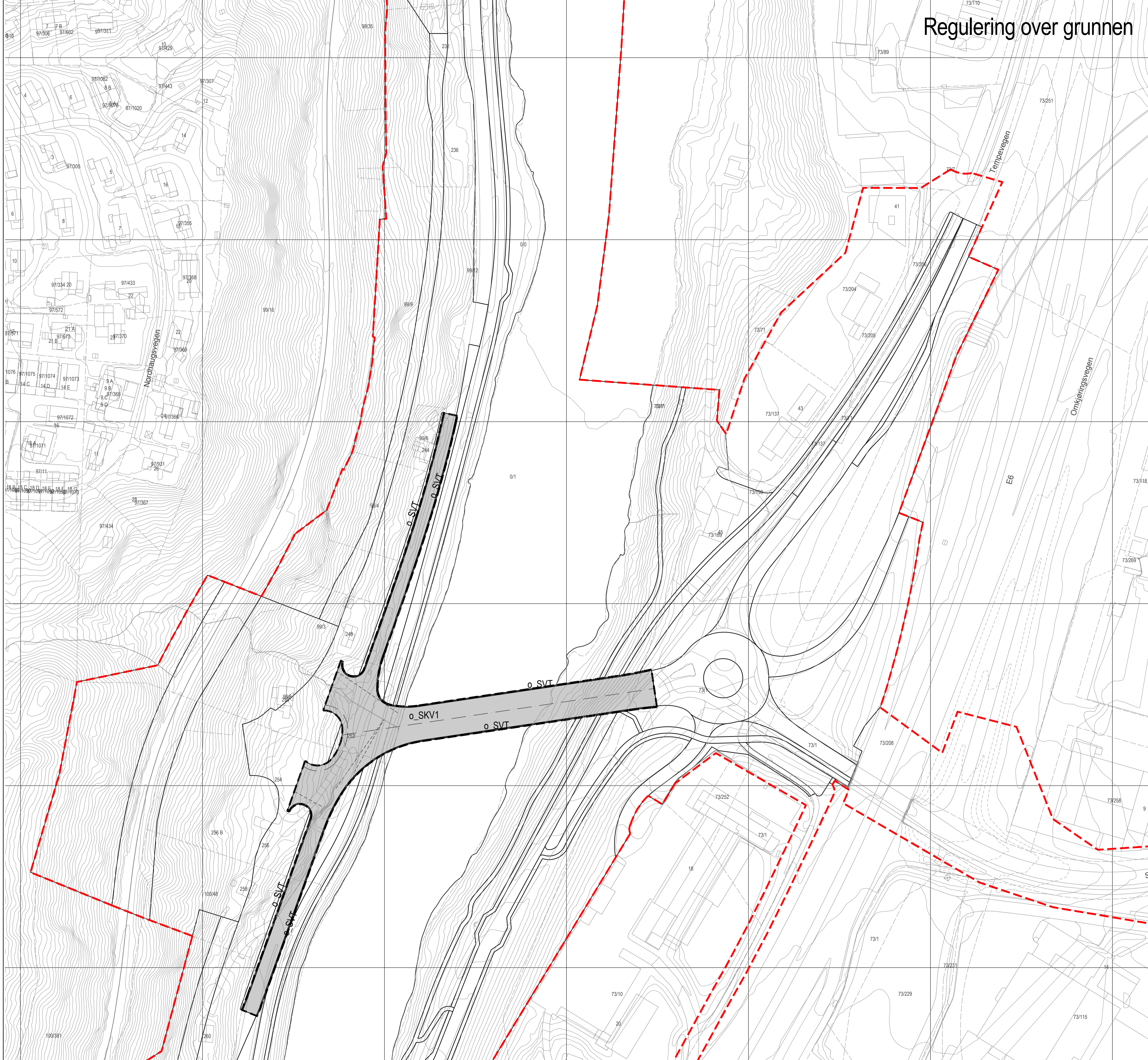
TRONDHEIM KOMMUNE
 Detaljregulering av
Rv706, Sluppen – Sivert Dahlens veg
 Regulering over grunnen – plankart 1 av 2

Revisjoner	Dato	Sign.	Revisjoner	Dato	Sign.
Til sluttbehandling	09.10.2017	BM/Tk			

SAKSBEHANDLING I FØLGE PLAN- OG BYGNINGSLOVEN	DATO	SIGN.
Kunngjøring, vedrørende regulering sar beidat	03.06.2014	S.R.

Forslagsstiller: **Statens vegvesen** Utarbeidet av: **AAS-JAKOBSEN** **SELBERG** **ARKITEKTER** Reguleringsplannr: **r20140021** Kommunens saksnr: **12/17283** Dato: 10.03.2017

Regulering over grunnen



TEGNFORKLARING PBL § 12 REGULERINGSPLAN

PBL § 12-5 AREALFORMÅL

2. SAMFERDSELSANLEGG OG TEKNISK INFRASTRUKTUR

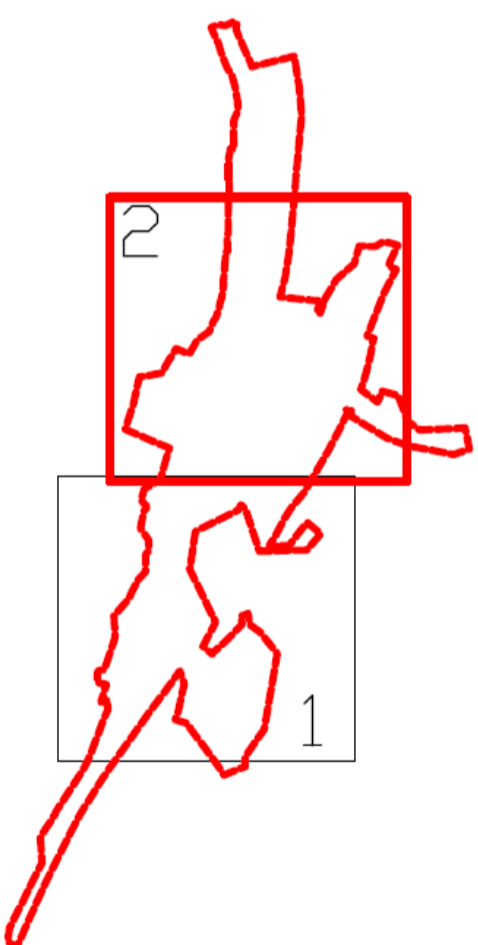
- Kjøreveg (2011)
- Gang-/sykkelveg (2015)
- Annen veggrunn - tekniske anlegg (2018)

JURIDISKE LINJER OG SYMBOL

- Plangrense
- Grense for arealformål
- Regulert senterlinje
- Friskittlinje
- Bru
- Brukar

ILLUSTRASJONSLINJER:

- Planens begrensning på grunnen
- Grense for arealformål på grunnen



Kartplan (x,y): Euref89 – UTM32 Karttrekk pr dato: oktober 2017
 Høydereferanse: NN2000 Kilde: Trondheim kommune Ekvivalens 1m 0 10 20 30 m

TRONDHEIM KOMMUNE
 Detaljregulering av
Rv706, Sluppen – Sivert Dahlens veg
 Regulering over grunnen – plankart 2 av 2

Revisjoner	Dato	Sign.	Revisjoner	Dato	Sign.
Til sluttbehandling	09.10.2017	BM/TK			

SAKSBEHANDLING I FØLGE PLAN- OG BYGNINGSLOVEN	DATO	SIGN.
Kunngjøring vedrørende regulering sar beidat	03.06.2014	S.R.

Forlagsstiller: Statens vegvesen
 Utarbeidet av: AAS-JAKOBSEN SELBERG ARKITEKTER
 Reguleringssaknr: r20140021
 Kommunens saknr: 12/17283
 Dato: 10.03.2017