






Regulering på grunnen

TEGNFORKLARING PBL § 12 REGULERINGSPLAN

PBL § 12-5 AREALFORMÅL

1. BEBYGGELSE OG ANLEGG

-  Boligbebyggelse (1110)
-  Energianlegg (1510)
-  Renovasjonsanlegg (1550)
-  Kombinert bebyggelse og anleggsformål (1800)
Bolig/forretning/kontor/tjenesteyting
-  Forretning/Kontor/Tjenesteyting (1813)

2. SAMFERDSELSANLEGG OG TEKNISK INFRASTRUKTUR

-  Veg (2010)
-  Fortau (2012)

3. GRØNNSTRUKTUR

-  Grønnstruktur (3001)

PBL § 12-6 HENSYNSSONER



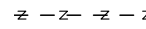

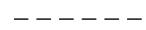
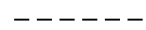
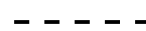
SIKRINGSSONE (100)

-  Frisikt (140)

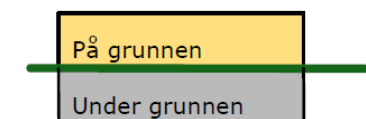
PBL § 12-7 BESTEMMELSER

-  Bestemmelsesområde.
-  Utkraget bebyggelse #1

JURIDISKE LINJER OG SYMBOL

-  Plangrense
-  Grense for arealformål
-  Eiendomsgrense som skal oppheves
-  Byggegrense
-  Frisiktlinje
-  Linje for regulert høyde
-  Grense for bestemmelseområde

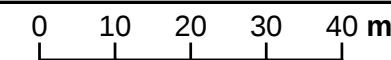
Prinsipiell illustrasjon av vertikalnivå



Kartplan (x,y): Euref89 – UTM32
Høydereferanse: NN2000

Kartuttrekk pr dato: juni 2018
Kilde: Trondheim kommune

Ekvidistanse 1m




TRONDHEIM KOMMUNE

Detaljregulering av

Vegamot, gnr/bnr 53/11, 53/222, 53/230 m.fl.

Plankart 1 av 2 – regulering på grunnen



Målestokk
1:1000 (A3)

Revisjoner	Dato	Sign.	Revisjoner	Dato	Sign.
Justering av byggegrense	23.01.2018	BBA			
Diverse justeringer etter off. ettersyn	04.04.2018	BBA			
Til sluttbehandling	12.06.2018	BM/Tk			

SAKSBEHANDLING I FØLGE PLAN- OG BYGNINGSLOVEN	DATO	SIGN.
Kunngjøring vedrørende regulering sar beidet	21.01.2015	

Plan utarbeidet av: Selberg Arkitekter AS



Reguleringsplannr:
r20150018

Planen er fremmet av: Fagtrykk Eiendom AS

Kommunens saksnr:
14/19935

Dato: 19.06.2015

