






Regulering under grunnen

TEGNFORKLARING PBL § 12 REGULERINGSPLAN

PBL § 12-5 AREALFORMÅL
2. SAMFERDSELSANLEGG OG TEKNISK INFRASTRUKTUR

 Parkeringshus/-anlegg (2083)

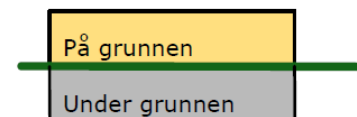
JURIDISKE LINJER OG SYMBOL

 Plangrense
 Grense for arealformål

Illustrasjonslinjer i planen:

 Planens begrensning på grunnen

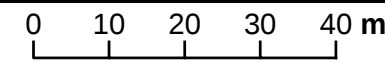
Prinsipiell illustrasjon av vertikalnivå



Kartplan (x,y): Euref89 – UTM32
Høydereferanse: NN2000

Kartuttrekk pr dato: juni 2018
Kilde: Trondheim kommune

Ekvidistanse 1m




TRONDHEIM KOMMUNE

Detaljregulering av

Vegamot, gnr/bnr 53/11, 53/222, 53/230 m.fl.

Plankart 1 av 2 – regulering under grunnen



Målestokk
1:1000 (A3)

Revisjoner	Dato	Sign.	Revisjoner	Dato	Sign.
Justeringer	02.09.2015				
Til sluttbehandling	12.06.2018	BM/Tk			

SAKSBEHANDLING I FØLGE PLAN- OG BYGNINGSLOVEN	DATO	SIGN.
Kunngjøring vedrørende regulering sar beidet	21.01.2015	

Plan utarbeidet av: Selberg Arkitekter AS		Reguleringsplannr: r20150018
Planen er fremmet av: Fagtrykk Eiendom AS		Kommunens saksnr: 14/19935
Dato: 19.06.2015		