



TEGNFORKLARING

PBL § 12 REGULERINGSPLAN

PBL § 12-5 AREALFORMÅL

1. BEBYGGELSE OG ANLEGG

-  Boligbebyggelse (1110)
-  Boligbebyggelse-konsentrert småhusbebyggelse (1112)

2. SAMFERDSELSANLEGG OG TEKNISK INFRASTRUKTUR



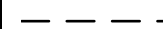
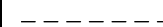



-  Kjøreveg (2011)
-  Fortau (2012)

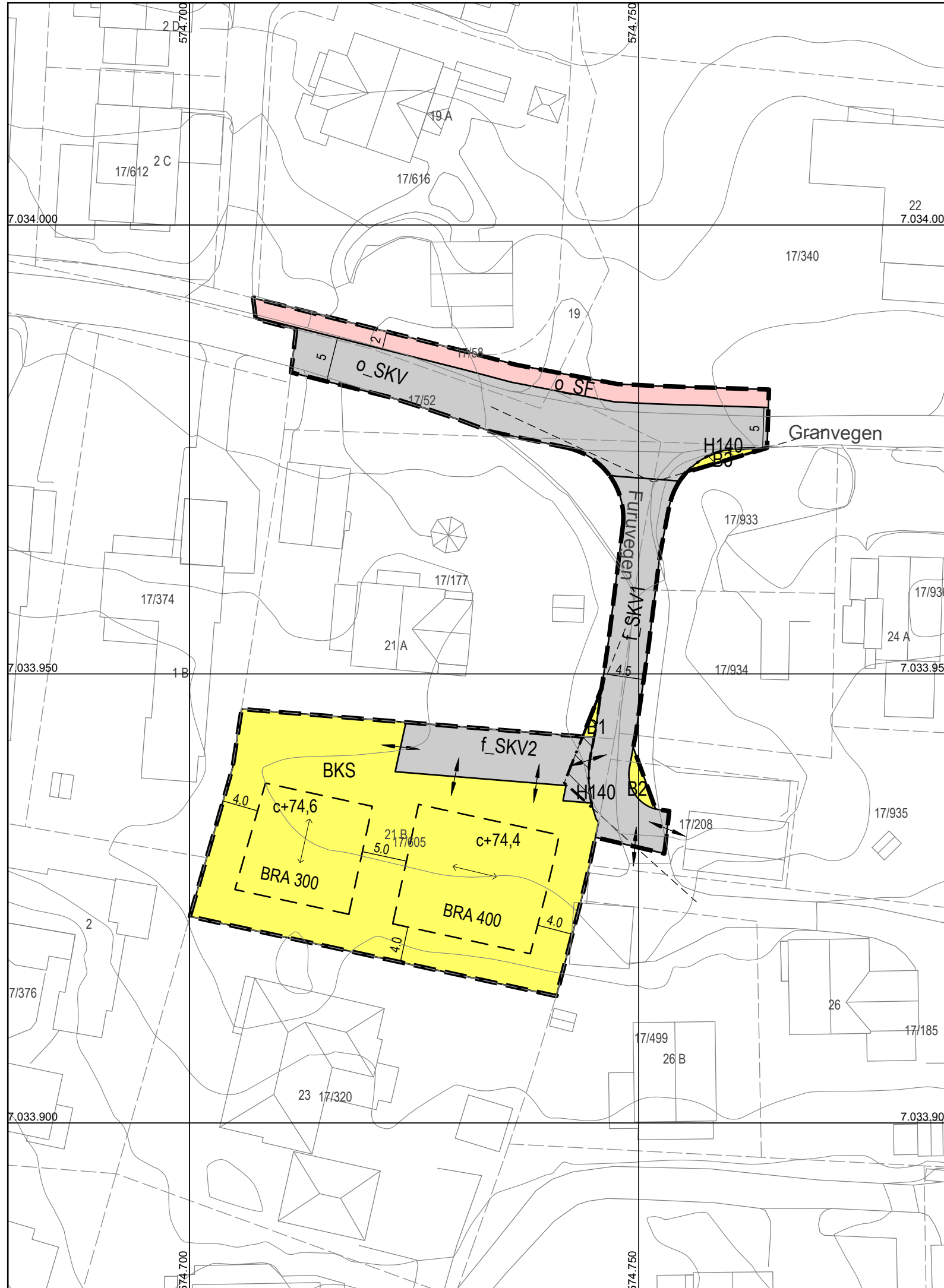
PBL § 12-6 HENSYNSSONER

SIKRINGSSONE

-  Frisikt (140)

JURIDISKE LINJER OG SYMBOL

-  Plangrense
-  Grense for arealformål
-  Byggegrense
-  Frisiktlinje
-  Grense for sikringsoner
-  Avkjørsel
-  Regulert møneretning



Kartplan (x,y): Euref89 – UTM32
Høydereferanse: NN2000

Kartuttrekk pr dato: september 2019
Kilde: Trondheim kommune

Ekvidistanse 1m
0 5 10 15 20 m



TRONDHEIM KOMMUNE

Detaljregulering av Furuvegen 21B



Målestokk
1:500 (A3)

Revisjoner	Dato	Sign.	Revisjoner	Dato	Sign.
Etter tilbakemelding til TG	02.07.2018	TO	Rev. etter høring	15.04.2019	SJM
Etter tilbakemelding av 24.08	20.09.2018	TO	Møneretning	23.04.2019	Bm/Tk
Ny utforming bygg	20.09.2018	TO	Sluttbehandling	27.06.2019	Bm/Tk
Div påskrift	20.11.2018	BM/Tk	Endret byggegrense + høyde	26.09.2019	BM/Tk

SAKSBEHANDLING I FØLGE PLAN- OG BYGNINGSLOVEN	DATO	SIGN.
Kunngjøring vedrørende regulering arbeidet	12.03.2018	

Forslagsstiller: PLAN arkitekter as
på vegne av
Nistu Holding AS

Dato: 29.06.2018

Reguleringsplannr:
r20180030
Kommunens saksnr:
17/39103