




TEGNFORKLARING

PBL KAPITTEL 12 REGULERINGSPLAN

PBL § 12-5 AREALFORMÅL

1. BEBYGGELSE OG ANLEGG


-  Boligbebyggelse (1110)
-  Renovasjonsanlegg (1550)
-  Bolig/Forretning/Kontor (1802)

2. SAMFERDSELSANLEGG OG TEKNISK INFRASTRUKTUR


-  Kjøreveg (2011)
-  Fortau (2012)
-  Sykkelveg (2017)
-  Annen veggrunn - tekniske anlegg (2018)

PBL § 12-6 HENSYNSSONER



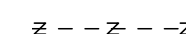





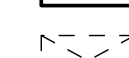
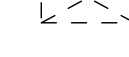
SIKRINGSSONE

-  Frisikt (140)

PBL § 12-7 BESTEMMELSER

-  Parkeringskjeller, #1

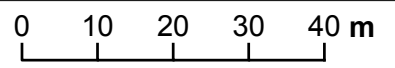
JURIDISKE LINJER OG SYMBOL

-  Plangrense
-  Grense for arealformål
-  Eiendomsgrense som skal oppheves
-  Byggegrense
-  Regulert støyskjerm
-  Grense for sikringsoner
-  Grense for bestemmelseområde
-  Omriss av eksisterende bebyggelse som inngår i planen
-  Bebyggelse som forutsettes fjernet
-  Avkjørsel

Kartplan (x,y): Euref89 – UTM32
Høydereferanse: NN2000

Kartuttrekk pr dato: mars 2019
Kilde: Trondheim kommune

Ekvidistanse 1m



TRONDHEIM KOMMUNE

Detaljregulering av

Heimdalsvegen 10 og 12



Målestokk
1:1000 (A3)

Revisjoner	Dato	Sign.	Revisjoner	Dato	Sign.
Rev. etter møte med byplan 23.11.17	21.12.2017	as/jmb	2 avkj.piler fra o_KV1 til f_KV1 og f_KV2	28.03.2019	as/jmb
Gesimshøye påført B/F/K	16.02.2018	as/jmb	Til sluttbehandling	28.03.2019	BM/Tk
Støyskjerm mot sør/på bru, snuhammer	xx.11.2018	as/jmb			
Renovasjon i sør, bredde f_KV2	20.02.2019	as/jmb			

SAKSBEHANDLING I FØLGE PLAN- OG BYGNINGSLOVEN	DATO	SIGN.
Kunngjøring vedrørende regulering sar beidet	05.04.2017	

Forslagsstiller:



Reguleringsplannr:
r20170036
Kommunens saksnr:
16/39594

Dato: 27.10.2017

