




# TEGNFORKLARING

## PBL § 12 REGULERINGSPLAN

### PBL § 12-ARESLFORMÅL




#### 2. SAMFERDSELSANLEGG OG TEKNISK INFRASTRUKTUR

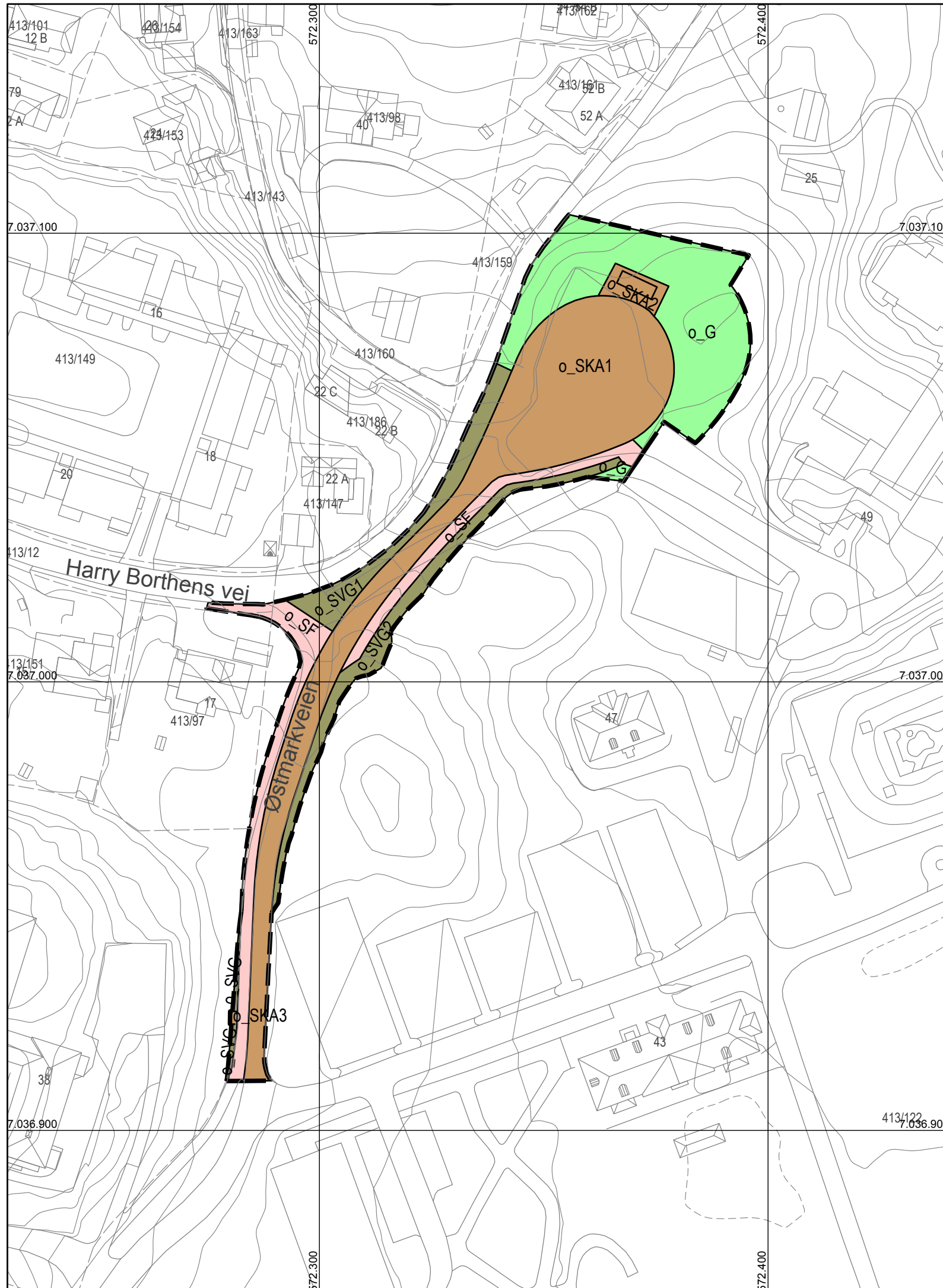
-  Fortau (2012)
-  Annen veggrunn - grøntareal (2019)
-  Kollektivanlegg (2071)

#### 3. GRØNNSTRUKTUR


-  Grønnstruktur (3001)


#### JURIDISKE LINJER OG SYMBOL

-  Plangrense
-  Grense for arealformål
-  Planlagt bebyggelse; hvilebod, leskur




Kartplan (x,y): Euref89 – UTM32      Kartuttrekk pr dato: mars 2019  
 Høydereferanse: NN2000      Kilde: Trondheim kommune      Ekvidistanse 1m      0 10 20 30 40 m


 **TRONDHEIM KOMMUNE**  
 Detaljregulering av  
**Østmarka sнопlass**

  
 Målestokk  
**1:1000 (A3)**

Revisjoner	Dato	Sign.	Revisjoner	Dato	Sign.
Revisjon etter teknisk godkjenning	24.10.2018	IBS			
Revisjon etter innspill fra byplan	27.11.2018	IBS			
Til sluttbehandling	21.03.2019	BM/Tk			

SAKSBEHANDLING I FØLGE PLAN- OG BYGNINGSLOVEN	DATO	SIGN.
Kunngjøring vedrørende reguleringarbeidet	07.06.2018	

Plan utarbeidet av:  asplan viak

Planen er fremmet av:  Trøndelag fylkeskommune  
 Trøndelagen fylkeshjelpetjeneste

Dato: 03.10.2018

Reguleringsplan nr: **r20180037**  
 Kommunens saksnr: **16/29311**