

TEGNFORKLARING

PBL kap 12 REGULERINGSPLAN

PBL § 12-5 AREALFORMÅL

1. BEBYGGELSE OG ANLEGG

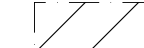
 Boligbebyggelse-blokkbebyggelse (1113)


PBL § 12-6 HENSYNSSONER

SIKRINGSSONE



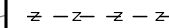

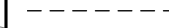
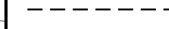



 Frisikt (140)

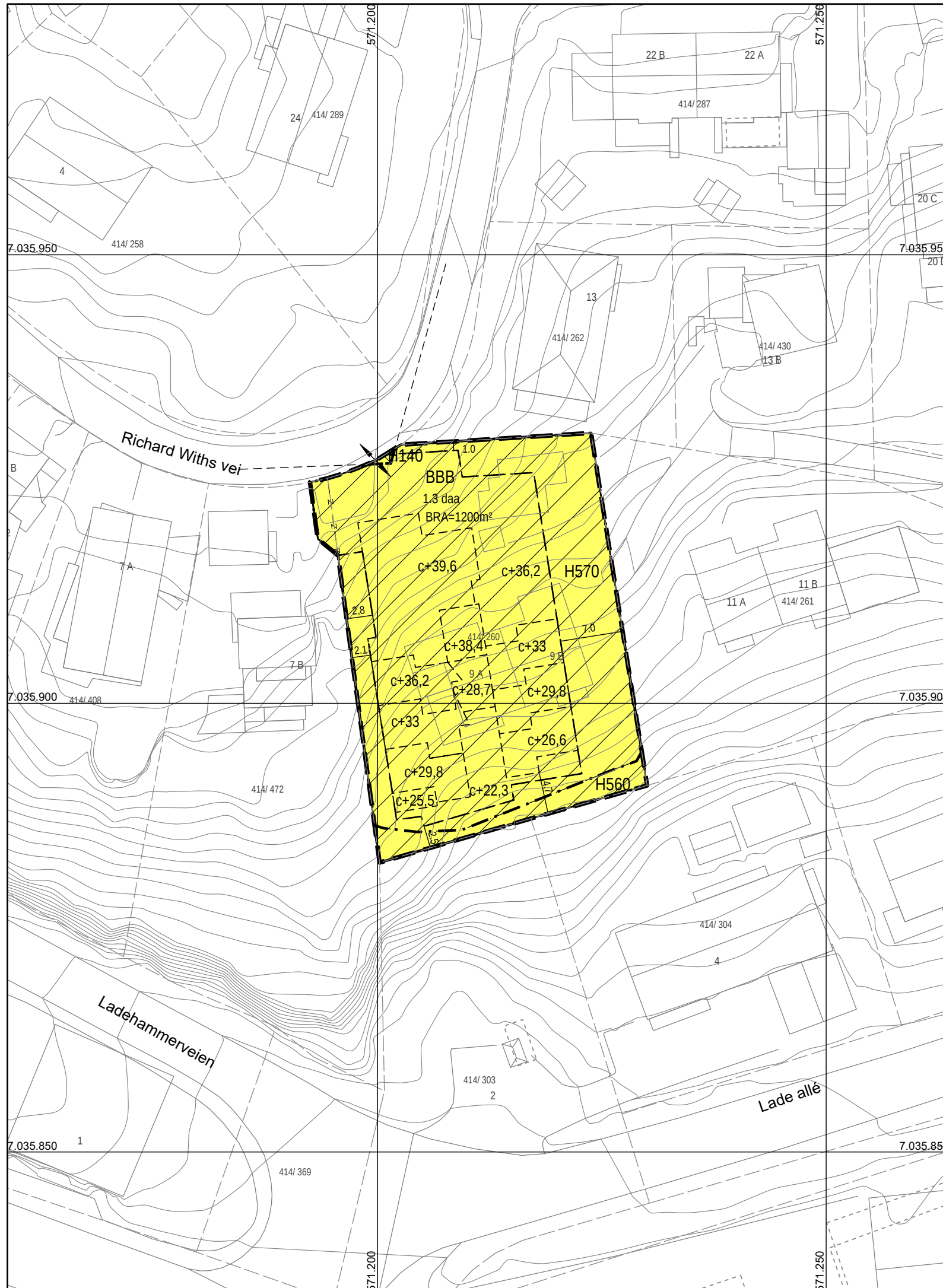
SONE MED SÆRLIG ANGITTE HENSYN

 Bevaring naturmiljø (560)


 Bevaring kulturmiljø (570)

JURIDISKE LINJER OG SYMBOL


-  Plangrense
-  Grense for arealformål
-  Eiendomsgrense som skal oppheves
-  Byggegrense
-  Frisiktlinje
-  Linje for regulert høyde
-  Grense for angitt hensynsoner
-  Grense for sikringsoner
-  Avkjørsel



tKartplan (x,y): Euref89 – UTM32 Kartuttrekk pr dato: juni 2019
 Høydereferanse: NN2000 Kilde: Trondheim kommune Ekvidistanse 1m 0 5 10 15 20 m



TRONDHEIM KOMMUNE
 Detaljregulering av
Richard Withs vei 9, gnr/bnr 414/260



Målestokk
1:500 (A3)

Revisjoner	Dato	Sign.	Revisjoner	Dato	Sign.
A. Oppdatert etter tilbakemelding byplan	30.06.2017		E. Justering høyder til sluttbehandling	09.08.2019	RO/TK
B. Revidert etter tilbakemelding	18.06.2018				
C. Revisjon etter høring	20.05.2019				
D. Til sluttbehandling	14.06.2019	BM/Tk			

SAKSBEHANDLING I FØLGE PLAN- OG BYGNINGSLOVEN	DATO	SIGN.
Kunngjøring ve drørende reguleringsarbeidet	02.01.2017	

Forslagsstiller:	PLAN arkitekter as på vegne av Blokkeheim AS	Reguleringsplannr: r20170018
Dato: 08.06.2017		Kommunens saksnr: 16/25126