











TEGNFORKLARING
PBL § 12 REGULERINGSPLAN

PBL § 12-5 AREALFOMÅL

1. BEBYGGELSE OG ANLEGG

 Boligbebyggelse (1110)

2. SAMFERDSELSANLEGG OG TEKNISK INFRASTRUKTUR

-  Veg (2010)
-  Fortau (2012)
-  Gang-/sykkelveg (2015)
-  Sykkelveg/-felt (2017)
-  Annen veggrunn - tekniske anlegg (2018)
-  Annen veggrunn - grøntareal (2019)
-  Kollektivanlegg (2071)
-  Kollektivholdeplass/leskur (2073)
-  Parkering (2080)

3. GRØNNSTRUKTUR


 Park (3050)

PBL § 12-6 HENSYNSSONER

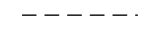

SIKRINGSSONE

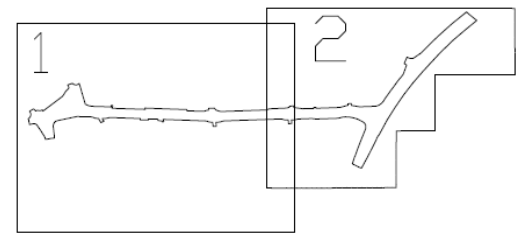
 Frisikt (140)

PBL § 127 BESTEMMELSER
BESTEMMELSEOMRÅDE


 Midlertidig riggområde, #1


JURIDISKE LINJER OG SYMBOL

-  Plangrense
-  Grense for arealformål
-  Regulert senterlinje
-  Frisiktlinje
-  Grense for best.område
-  Grense for sikringsoner
-  Stengning av avkjørsel
-  Avkjørsel



Kartplan (x,y): Euref89 – UTM32 Kartuttrekk pr dato: juni 2019
Høydereferanse: NN2000 Kilde: Trondheim kommune Ekvidistanse 1m



 **TRONDHEIM KOMMUNE**
Detaljregulering av
Tyholtveien fra Persaunvegen
til Kong Øysteins veg
Plankart 1 av 2


Målestokk
1:1000 (A3)

Revisjoner	Dato	Sign.	Revisjoner	Dato	Sign.
Diverse justeringer	15.09.2015	LD	Diverse endringer	23.03.2018	BM/Tk
Diverse justeringer	07.10.2015	LD	Til sluttbehandling	07.06.2019	BM/Tk
Parkering nordre side endret	20.09.2016	LD			
Nytt leskur	15.12.2016	LD			

SAKSBEHANDLING I FØLGE PLAN- OG BYGNINGSLOVEN	DATO	SIGN.
Kunngjøring vedrørende regulering sar beidet	27.09.2014	AH

Forslagsstiller: **Vianova Trondheim AS**

Reguleringsplannr:
r20140037

Dato: 12.08.2015

Kommunens saksnr:
14/47364