


Tegnforklaring

Reguleringsplan PBL 2008

§12-5. Nr. 1 - Bebyggelse og anlegg

 I/L Industri/lager (1826)





§12-5. Nr. 2 - Samferdselsanlegg og teknisk infrastruktur

 KV KV (2011)

 o_GS Gang/sykkelveg (2015)

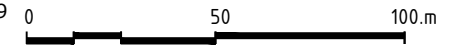
 o_AVG Annen veggunn -grøntareal (2019)

Linjesymbol

-  Plangrense
-  Formålsgrense
-  Byggegrense
-  Bebyggelse som forutsettes fjernet

Koordinatsystem: UTM sone32 euref89
Høydereferanse: NN2000

Kartuttrekk pr dato: 13.06.2019
Kilde: Norkart

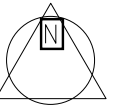


TRONDHEIM KOMMUNE

Detaljregulering av:

Kvenildstrøa

gnr.Bnr 198/5 m.fl



MÅLESTOKK:

1:1000 (A3)

KARTBLAD:

REVISJONER	DATO	SIGN.	DATO	SIGN.
Revisjon av tegnforklaring	15.06.2019	sfc		
Revisjon av tegnforklaring/sosi	14.02.2020	sfc		

SAKSBEHANDLING I FØLGE PLAN- OG BYGNINGSLOVEN	DATO	SIGN.
Kunngjøring vedrørende reguleringsarbeidet	11.06.2018	sfc

Forslagsstiller: Per Knudsen Arkitektkontor AS	TEGNET	REGULERINGSPLAN NR.
Tiltakshaver: Heimdal Granitt og Betong AS	sfc	r20190012
DATO: 06.02.2020	SAKSBEH.	ARKIVNR.
		18/24683,20/119