




**TEGNFORKLARING**  
PBL § 12 REGULERINGSPLAN

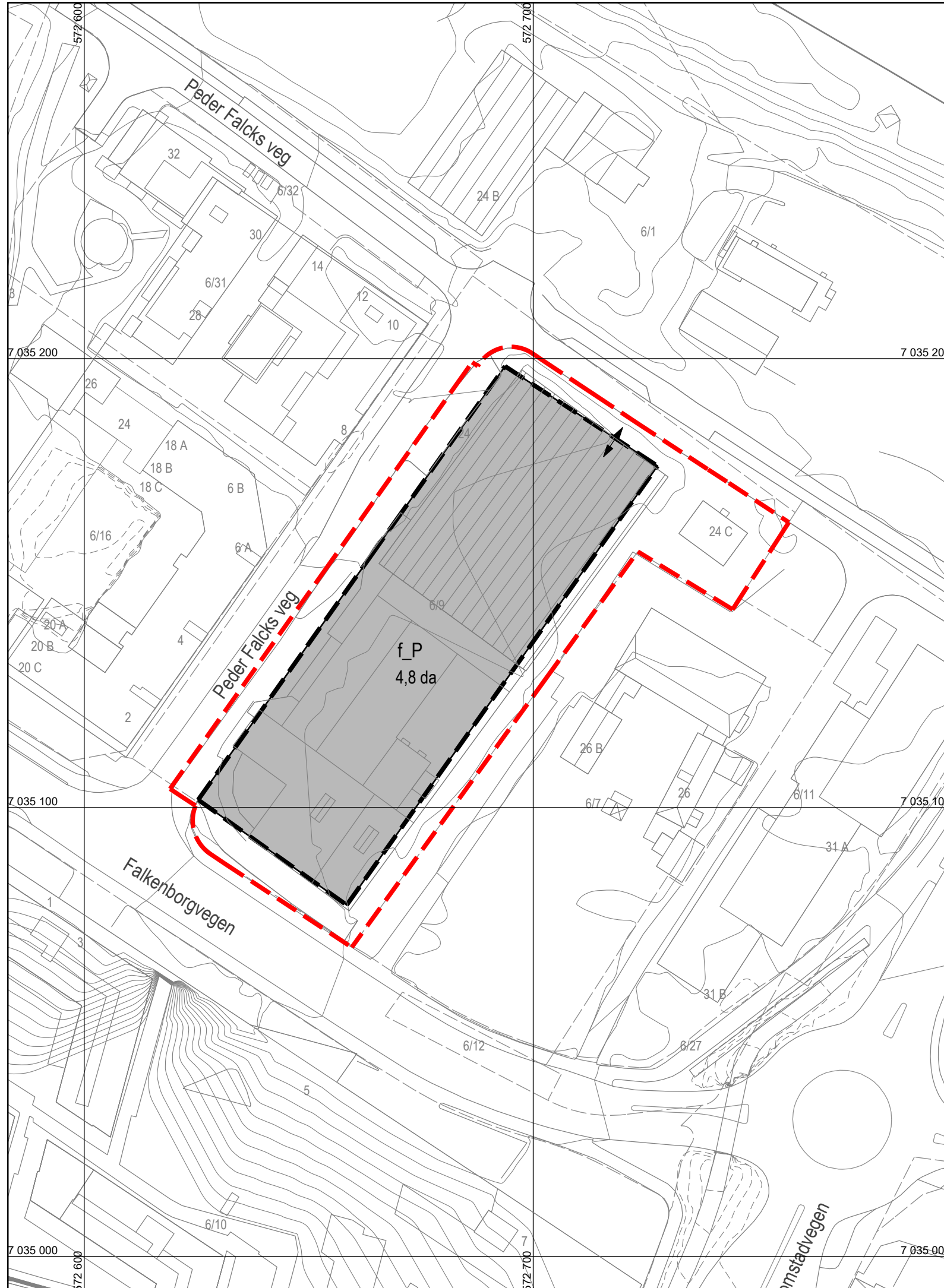
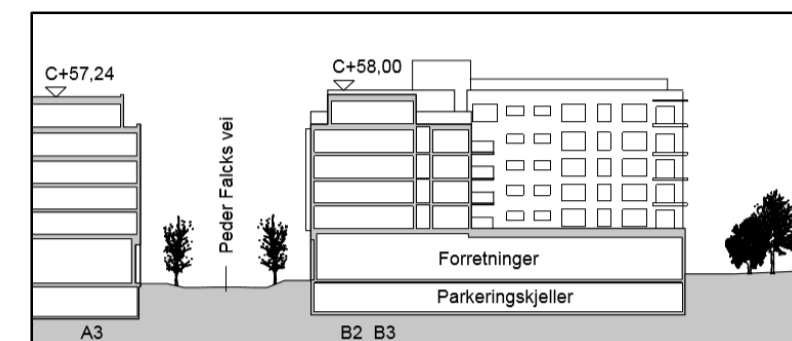
**AREALFORMÅL (PBL § 12-5)**

**SAMFERDSELSANLEGG OG TEKNISK INFRASTRUKTUR (PBL § 12-5, nr 2)**

 Parkeringskjeller (2083)

**JURIDISKE LINJER OG SYMBOL**

 Plangrense  
 Grense for arealformål  
 Avkjørsel



Kartplan (x,y): Euref89 – UTM32  
Høydereferanse: NN2000

Karttrekk pr dato: juli 2020  
Kilde: Trondheim kommune

Ekvidistanse 1m

0 5 10 15 20 25 m



**TRONDHEIM KOMMUNE**

Detaljregulering av

**Leangen senterområde B2 og B3, gnr/bnr 6/7**

Regulering under grunnen – plankart 2 av 2



Målestokk  
1:100 (A3)

Revisjoner	Dato	Sign.	Revisjoner	Dato	Sign.
Rev for teknisk godkjenning	20.02.2018	SM	Rev. B2/B3 + tillagt o_AVG3	30.10.2019	SM
Endret fortau, byggegr med mer	05.06.2018	SM	Rev. B2/B3 + høydelinjer	13.02.2020	SM
Endret byggegrense + hensynssone	04.02.2019	SM	Rev. B3 + høydelinjer	06.07.2020	SM
Endret byggegrense + støyskjerm	05.04.2019	SM	Til sluttbehandling	03.08.2020	BM/Tk
Endret formål B2 og B3	12.04.2019	SM			

SAKSBEHANDLING I FØLGE PLAN- OG BYGNINGSLOVEN	DATO	SIGN.
Kunngjøring vedrørende reguleringsarbeidet	17.10.2017	SFC

Plankonsulent:	Per Knudsen Arkitektkontor AS	Reguleringsplannr:	r20180010
Forslagsstiller:	Liljendal Utleie AS	Kommunens saksnr:	16/28090, 20/60
Dato:	08.01.2018		