




TEGNFORKLARING
PBL § 12 REGULINGSPLAN

AREALFORMÅL (PBL § 12-5)


SAMFERDSELSANLEGG OG TEKNISK
INFRASTRUKTUR (PBL § 12-5, nr 2)

 Parkeringsanlegg (2083)

JURIDISKE LINJER OG SYMBOL

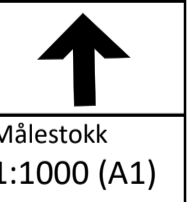
 Plangrense
 Grense for arealformål

Illustrasjonslinjer

 Planens begrensning på grunnen

Kartplan (x,y): Euref89 – UTM32 Kartuttrekk pr dato: april 2020
Høyderreferanse: NN2000 Kilde: Trondheim kommune Ekvivalens 1m 0 10 20 30 m

 **TRONDHEIM KOMMUNE**
Detaljregulering av
Buengvegen 100, Nordre Flatåsen
del av gnr/bnr 189/1
Regulering under grunnen – plankart 2 av 2




Revisjoner	Dato	Sign.	Revisjoner	Dato	Sign.
Diverse endringer	10.06.2017	BKS	Planavgr. Byggegrenser mm	04.07.2019	BKS
Planavgr. o. TS, byggegrense B6, f_U4, f_GT	04.07.2017	BKS	Vegetasjonsskjerm, Turveg mm	02.04.2020	BKS
Planavgr. Byggegrenser mm	10.04.2019	BKS	Til sluttbehandling	24.04.2020	BM/TR
Diverse endringer	26.06.2019	BKS			

SAKSBEHANDLING I FØLGE PLAN- OG BYGNINGSLOVEN	DATO	SIGN.
Kunngjøring vedrørende reguleringsarbeidet	09.09.2016	TS/ACT

Regulering under grunnen



Plan utarbeidet av:  **Voll Arkitektur AS**, Verftsgata 4, 7014 Trondheim

Reguleringsplannr.: **r20160033**
Kommunens saksnr.: **15/38883, 20/47**

Dato: 14.02.2017