




# TEGNFORKLARING

## PBL § 12 REGULERINGSPLAN

### AREALFORMÅL (PBL § 12-5)



#### BEBYGGELSE OG ANLEGG (PBL § 12-5, nr 1)

-  Boligbebyggelse (1110)
-  Renovasjonsanlegg (1550)
-  Uteoppholdsareal (1600)




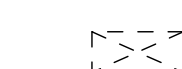
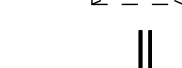

#### SAMFERDSELSANLEGG OG TEKNISK INFRASTRUKTUR (PBL § 12-5, nr 2)

-  Fortau (2012)
-  Gatetun (2014)
-  Sykkelanlegg (2017) sykkelveg
-  Annen veggrunn - grøntareal (2019)
-  Parkering (2080)

#### GRØNNSTRUKTUR (PBL § 12-5, nr 3)

-  Turveg (3031)
-  Friområde (3040)

#### JURIDISKE LINJER OG SYMBOL

-  Plangrense
-  Grense for arealformål
-  Grense for angitt hensynsoner
-  Bebyggelse som forutsettes fjernet
-  Stengning av avkjørsel
-  Avkjørsel



Kartplan (x,y): Euref89 – UTM32  
Høydereferanse: NN2000

Karttrekk pr dato: mars 2020  
Kilde: Trondheim kommune

Ekvidistanse 1m

0 10 20 30 40 m



TRONDHEIM KOMMUNE

Detaljregulering av


Odd Husbys veg, gnr/bnr 103/850, 103/294, m.fl.



Målestokk  
1:1000 (A3)

| Revisjoner                 | Dato       | Sign. | Revisjoner                           | Dato       | Sign. |
|----------------------------|------------|-------|--------------------------------------|------------|-------|
| Byggegrense B3             | 14.02.2018 | BKS   | B5 fjernet; endring planavgrensning  | 11.06.2018 | TS    |
| Diverse endringer          | 27.04.2018 | BRH   | Endring før sluttbehandling          | 28.01.2020 | TS    |
| Diverse endringer          | 03.05.2018 | TS    | Oppdeling av plan sluttbehandling    | 24.02.2020 | TS    |
| Byggegrense + Bygg bevares | 31.05.2018 | TS    | Endelig plankart til sluttbehandling | 09.03.2020 | BM/TK |

| SAKSBEHANDLING I FØLGE PLAN- OG BYGNINGSLOVEN | DATO       | SIGN. |
|---|------------|-------|
| Kunngjøring vedrørende reguleringsarbeidet    | 15.12.2016 |       |

Forslagsstiller: **Voll Arkitekter**  


Reguleringsplannr:  
**r20170003**

Kommunens saksnr:

**16/23742, 20/58**

Dato: 23.01.2018