

# TEGNFORKLARING

## PBL § 12 REGULERINGSPLAN

### AREALFORMÅL (PBL § 12-5)

#### BEBYGGELSE OG ANLEGG (PBL § 12-5, nr 1)

- Boligbebyggelse (1110)
- Renovasjonsanlegg (1550)
- Uteoppholdsareal (1600)

#### SAMFERDSELSANLEGG OG TEKNISK INFRASTRUKTUR (PBL § 12-5, nr 2)

- Kjøreveg (2011)
- Fortau (2012)
- Torg (2013)
- Gatetun (2014)
- Annen veggrunn - tekniske anlegg (2018)
- Annen veggrunn - grøntareal (2019)
- Parkering (2080)

#### GRØNNSTRUKTUR (PBL § 12-5, nr 3)

- Turveg (3031)

#### HENSYNSONER (PBL § 12-6)

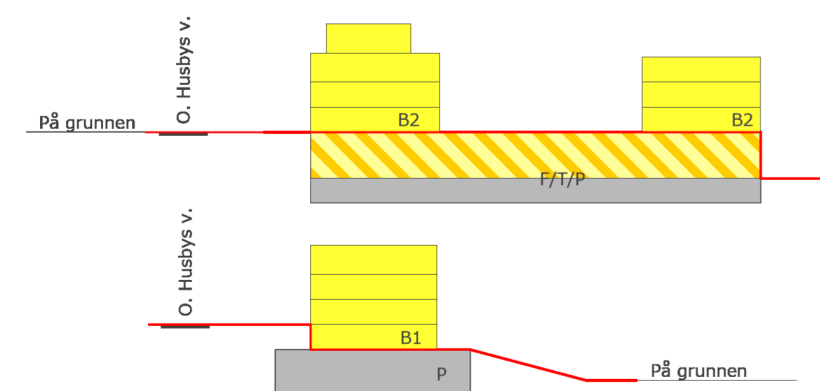
##### SIKRINGSONE

- Frisikt (140)

#### JURIDISKE LINJER OG SYMBOL

- Plangrense
- Grense for arealformål
- Byggegrense
- Regulert fotgjengerfelt
- Regulert støyskjerm
- Linje for regulert høyde
- Grense for sikringsoner
- Grense for bestemmelseområde


Avkjørsel



Kartplan (x,y): Euref89 – UTM32  
Høydereferanse: NN2000

Kartuttrekk pr dato: august 2020  
Kilde: Trondheim kommune

Ekvidistanse 1m




TRONDHEIM KOMMUNE

Detaljregulering av

**Odd Husbys veg og Anders Wigans veg,**  
gnr/bnr 104/7 og 104/1152 m.fl.

Regulering på grunnen – plankart 1 av 2



Målestokk  
1:1000 (A3)

Revisjoner	Dato	Sign.	Revisjoner	Dato	Sign.
Endringer til sluttbehandling	22.05.2020	TS			
Endelig plankart til sluttbehandling	10.09.2020	BM/Tk			

SAKSBEHANDLING I FØLGE PLAN- OG BYGNINGSLOVEN	DATO	SIGN.
Kunngjøring vedrørende reguleringsarbeidet	15.12.2016	

Forslagsstiller:	Voll Arkitekter 	Reguleringsplannr: <b>r20200008</b>
Dato: 24.02.2020		Kommunens saksnr: <b>20/35186</b>