


TEGNFORKLARING

PBL § 12 REGULERINGSPLAN

AREALFORMÅL (PBL § 12-5)


BEBYGGELSE OG ANLEGG (PBL § 12-5, nr 1)

 Angitt bebyggelse og anleggsformål kombinert med andre angitte hovedformål (1900) Forretning/tjenesteyting/parkering

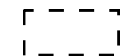
SAMFERDSELSANLEGG OG TEKNISK INFRASTRUKTUR (PBL § 12-5, nr 2)

 Parkeringskjeller (2083)





JURIDISKE LINJER OG SYMBOL

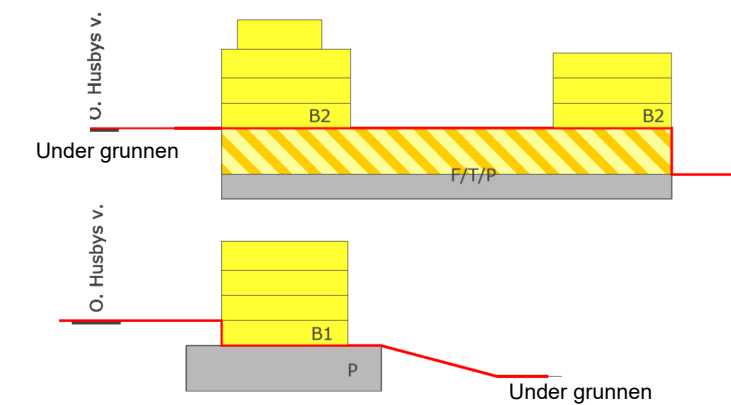
 Planens begrensning på grunnen

BESTEMMELSER (PBL § 12-7)

 #1 parkeringskjeller

JURIDISKE LINJER OG SYMBOL

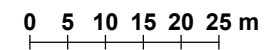
 Plangrense
 Grense for arealformål
 Byggegrense
 Grense for bestemmelseområde



Kartplan (x,y): Euref89 – UTM32
 Høyderreferanse: NN2000

Karttrekk pr dato: august 2020
 Kilde: Trondheim kommune


Ekvidistanse 1m



TRONDHEIM KOMMUNE

Detaljregulering av


Odd Husbys veg og Anders Wigens veg,
 gnr/bnr 104/7 og 104/1152 m.fl.
 Regulering under grunnen – plankart 2 av 2



Målestokk
 1:1000 (A3)

| Revisjoner | Dato | Sign. | Revisjoner | Dato | Sign. |
|--------------------------------------|------------|-------|------------|------|-------|
| Endringer til sluttbehandling | 22.05.2020 | TS | | | |
| Endelig plankart til sluttbehandling | 10.09.2020 | BM/Tk | | | |
| | | | | | |
| | | | | | |

| SAKSBEHANDLING I FØLGE PLAN- OG BYGNINGSLOVEN | DATO | SIGN. |
|---|------------|-------|
| Kunngjøring vedrørende reguleringsarbeidet | 15.12.2016 | |
| | | |
| | | |
| | | |
| | | |
| | | |
| | | |

Forslagsstiller: **Voll Arkitekter**


Reguleringsplannr:
r20200008
 Kommunens saksnr:
20/35186

Dato: 24.02.2020