

# TEGNFORKLARING

## PBL kap 12 REGULERINGSPLAN

### PBL § 12-5 AREALFORMÅL

### 2. SAMFERDSELSANLEGG OG TEKNISK INFRASTRUKTUR

Parkeringshus/-anlegg

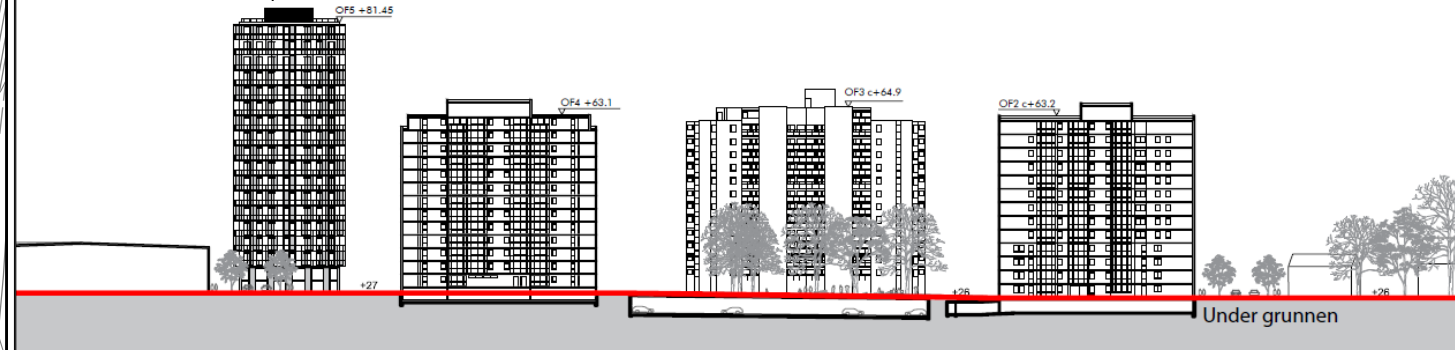
### JURIDISKE LINJER OG SYMBOL

Plangrense  
 Grense for arealformål

### Illustrasjonslinjer

Planens begrensning på grunnen

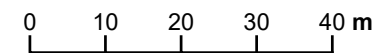
### VERTIKALSNITT PÅ/UNDER GRUNNEN



Kartplan (x,y): Euref89 – UTM32  
 Høydereferanse: NN2000

Kartuttrekk pr dato: mars 2020  
 Kilde: Trondheim kommune

Ekvidistanse 1m




TRONDHEIM KOMMUNE

Detaljregulering av

Ola Frosts veg

Regulering under grunnen – plankart 2 av 2



Målestokk  
 1:1000 (A3)

Revisjoner	Dato	Sign.	Revisjoner	Dato	Sign.
Revidert etter høring	08.10.2019	HÅH			
Til sluttbehandling	24.02.2020	BM/TK			
Til sluttbehandling; liten redaksjonell retting	12.03.2020	BM/TK			

SAKSBEHANDLING I FØLGE PLAN- OG BYGNINGSLOVEN	DATO	SIGN.
Kunngjøring vedrørende reguleringsarbeidet	21.06.2017	

Forslagsstiller:	ARK Arkitekter AS Vestre kanalkai 20 7010 Trondheim	Reguleringsplannr: <b>r20170037</b>
Dato: 15.02.2019		Kommunens saksnr: <b>17/7804</b>