




TEGNFORKLARING




PBL kap 12 REGULERINGSPLAN

PBL § 12-5 AREALFORMÅL

1. BEBYGGELSE OG ANLEGG

-  Boligbebyggelse (1110)
-  Renovasjonsanlegg (1550)
-  Uteoppholdsareal (1600)

2. SAMFERDSELSANLEGG OG TEKNISK INFRASTRUKTUR


-  Kjøreveg (2011)
-  Fortau (2012)
-  Annen veggrunn - tekniske anlegg (2018)

3. GRØNNSTRUKTUR







-  Naturområde (3020)

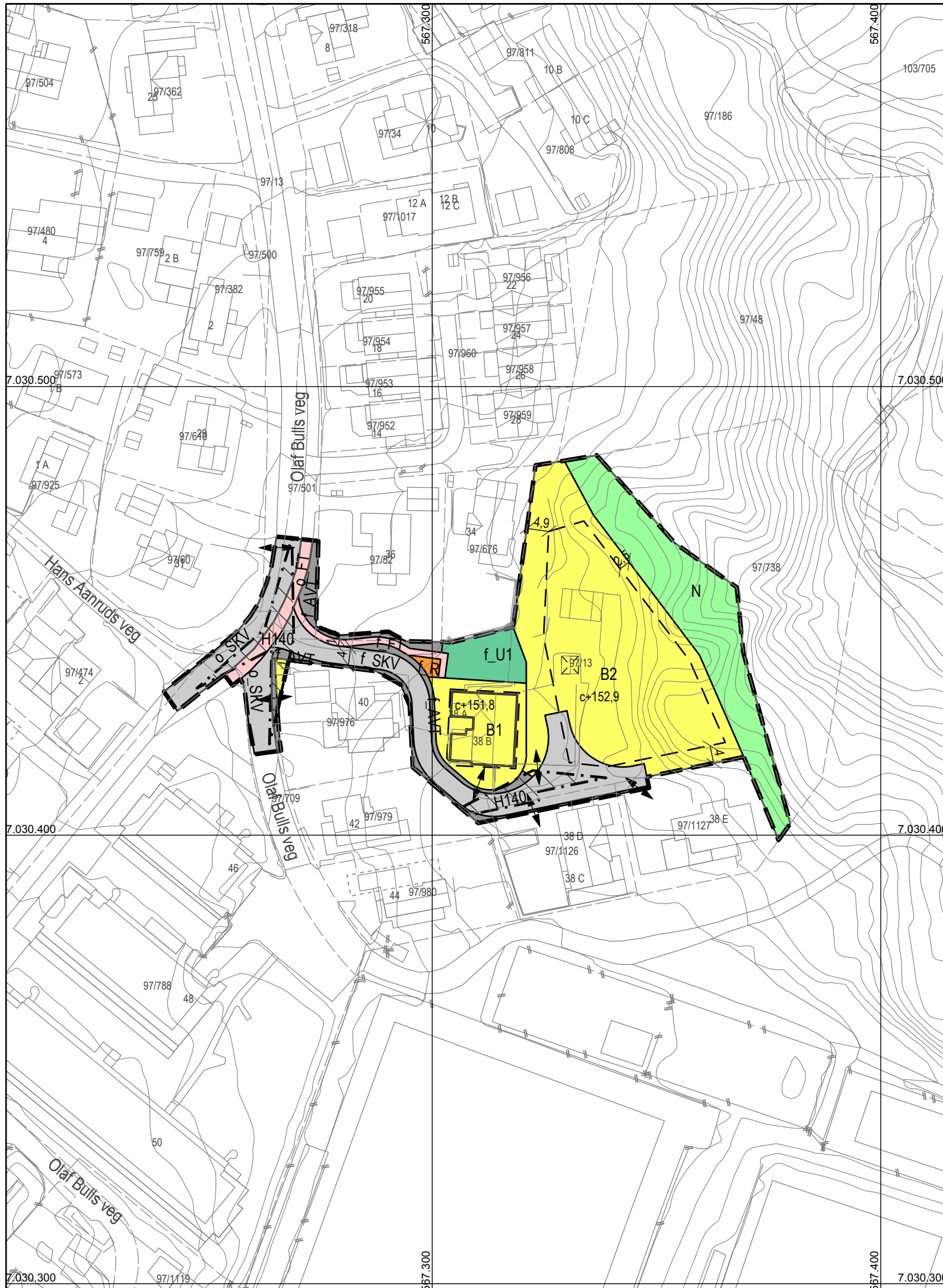
PBL § 12-6 HENSYNSSONER

SIKRINGSSONE

-  Frisikt (140)

JURIDISKE LINJER OG SYMBOL

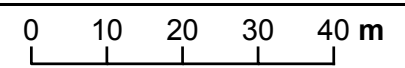
-  Plangrense
-  Grense for arealformål
-  Byggegrense
-  Bebyggelse som inngår i planen
-  Bebyggelse som forutsettes fjernet
-  Avkjørsel



Kartplan (x,y): Euref89 – UTM32
Høydereferanse: NN2000

Kartuttrekk pr dato: november 2019
Kilde: Trondheim kommune

Ekvidistanse 1m



TRONDHEIM KOMMUNE

Detaljregulering av


Olaf Bulls veg 38A og 38B, gnr/bnr 97/13



Målestokk
1:1000 (A3)

Revisjoner	Dato	Sign.	Revisjoner	Dato	Sign.
Revisjon etter høring	31.10.2019				
Til sluttbehandling	01.11.2019	BM/Tk			

SAKSBEHANDLING I FØLGE PLAN- OG BYGNINGSLOVEN	DATO	SIGN.
Kunngjøring vedrørende regulering sar beidet	01.12.2018	

Forslagsstiller: 

Reguleringsplannr:
r20180053
Kommunens saksnr:
17/19837

Dato: 29.01.2019