




TEGNFORKLARING




PBL § 12 REGULERINGSPLAN

PBL § 12-5 AREALFORMÅL

1. BEBYGGELSE OG ANLEGG

-  Boligbebyggelse (1110)
-  Kontor (1310)
-  Renovasjonsanlegg (1550)

2. SAMFERDSELSANLEGG OG TEKNISK INFRASTRUKTUR

-  Kjøreveg (2011)
-  Torg (2013)
-  Annen veggrunn - tekniske anlegg (2018)

3. GRØNNSTRUKTUR







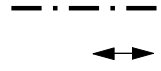
-  Grønnstruktur (3002)

PBL § 12-6 HENSYNSSONER

SIKRINGSSONER

-  Frisikt (140)

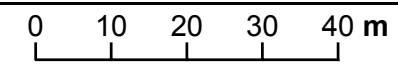
JURIDISKE LINJER OG SYMBOL

-  Plangrense
-  Grense for arealformål
-  Byggegrense
-  Bebyggelse som forutsettes fjernet
-  Regulert senterlinje
-  Grense for sikringsoner
-  Avkjørsel



Kartplan (x,y): Euref89 – UTM32
Høydereferanse: NN2000

Kartuttrekk pr dato: november 2019
Kilde: Trondheim kommune Ekvidistanse 1m



TRONDHEIM KOMMUNE

Detaljregulering av

Osloveien 64 og 66



Målestokk
1:1000 (A3)

Revisjoner	Dato	Sign.	Revisjoner	Dato	Sign.
Endringer planområde	03.01.2018				
Komplettering planforslag	16.02.2018				
Endring arealformål, bebyggelse og anlegg	02.03.2018				
Endring til sluttbehandling	01.11.2019	BM/Tk			

SAKSBEHANDLING I FØLGE PLAN- OG BYGNINGSLOVEN	DATO	SIGN.
Kunngjøring vedrørende reguleringarbeidet	10.01.2017	

Plankonsulent: Lie Øyen arkitekter AS

Reguleringsplannr:
r20170001
Kommunens saksnr:
16/42405

Dato: 21.09.2017