



# TEGNFORKLARING

## PBL § 12 REGULERINGSPLAN

### AREALFORMÅL (PBL § 12-5)

### BEBYGGELSE OG ANLEGG (PBL § 12-5, nr 1)


-  Boligbebyggelse (1110)
-  Energianlegg (1510)

### SAMFERDSELSANLEGG OG TEKNISK INFRASTRUKTUR (PBL § 12-5, nr 2)




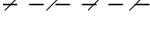







-  Gangveg (2016)

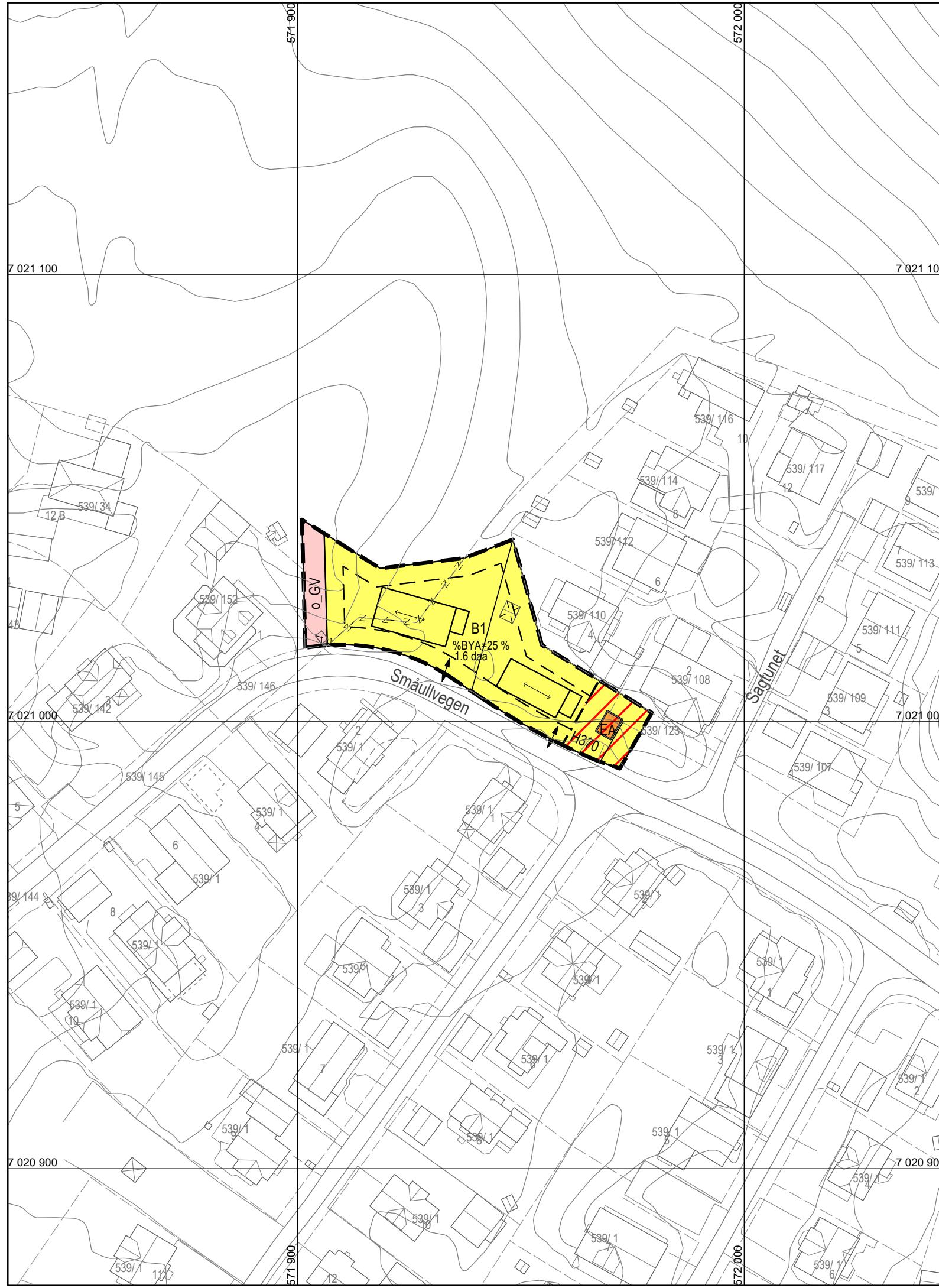
### HENSYNSONER (PBL § 12-6)

### FARESONE

-  Høyspenningsanlegg, trafo (370)

### JURIDISKE LINJER OG SYMBOL

-  Plangrense
-  Grense for arealformål
-  Regulert tomtegrense
-  Eiendomsgrense som skal oppheves
-  Byggegrense
-  Grense for sikringsoner
-  Planlagt bebyggelse
-  Bebyggelse som inngår i planen
-  Bebyggelse som forutsettes fjernet
-  Avkjørsel
-  Regulert møneretning



Kartplan (x,y): Euref89 – UTM32  
Høydereferanse: NN2000

Kartuttrekk pr dato: juli 2020  
Kilde: Trondheim kommune


Ekvidistanse 1m

0 5 10 15 20 25 m



## TRONDHEIM KOMMUNE

### Detaljregulering av Småullvegen



Målestokk  
1:500 (A3)

Revisjoner	Dato	Sign.	Revisjoner	Dato	Sign.
Til sluttbehandling	01.07.2020	BM/Tk			

SAKSBEHANDLING I FØLGE PLAN- OG BYGNINGSLOVEN	DATO	SIGN.
Kunngjøring vedrørende reguleringsarbeidet	05.06.2019	

Planen er utarbeidet av: Nerland Prosjektutvikling	Reguleringsplannr: <b>k2019001</b>
Dato: 02.12.2019	Kommunens saksnr: <b>19/68(Klæbu), 20/25421</b>