



TEGNFORKLARING




PBL kap 12 REGULERINGSPLAN

PBL § 12-5 AREALFORMÅL










1. BEBYGGELSE OG ANLEGG

-  Boligbebyggelse (1110)
-  Kombinert bebyggelse og anleggsformål (1800)
Bolig/forretning/kontor/tjenesteyting

2. SAMFERDSELSANLEGG OG TEKNISK INFRASTRUKTUR

-  Kjøreveg (2011)
-  Gang-/sykkelveg (2015)
-  Annen veggrunn - grøntareal (2019)

JURIDISKE LINJER OG SYMBOL

-  Plangrense
-  Grense for arealformål
-  Byggegrense
-  Frisiktlinje
-  Regulert støyskjerm
-  Linje for regulert høyde
-  Grense for bestemmelseområde
-  Grense for sikringsoner
-  Avkjørsel

PBL § 12-6 HENSYNSSONER

SIKRINGSSONE

-  Frisikt (140)

PBL § 12-6 HENSYNSSONER

-  #1 og #2; Parkeringskjellere og boder

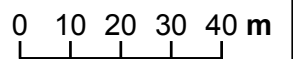
Kartplan (x,y): Euref89 – UTM32

Kartuttrekk pr dato: september 2019

Høydereferanse: NN2000

Kilde: Trondheim kommune

Ekvidistanse 1m



TRONDHEIM KOMMUNE

Detaljregulering av

Anne-Kath. Parows veg, gnr/bnr 315/579 og 315/593



Målestokk
1:1500 (A3)

Revisjoner	Dato	Sign.	Revisjoner	Dato	Sign.
Diverse endringer	15.06.2017	BKS/TS	Nytt grunnkart	06.07.2018	TS
Endret bebyggelses-struktur	10.02.2018	RBH	Revidert til sluttbehandling	03.05.2019	TS
Endret bebyggelses-struktur m.m	04.07.2018	TS	Til sluttbehandling	27.09.2019	BM/Tk

SAKSBEHANDLING I FØLGE PLAN- OG BYGNINGSLOVEN	DATO	SIGN.
Kunngjøring vedrørende regulering sar beidet	05.07.2016	TS

Plan utarbeidet av: Voll Arkitekter AS, Verftsgata 4, 7042 Trondheim

Reguleringsplannr:
r20160025

Kommunens saksnr:
16/18282

Dato: 11.11.2016