


Regulering under grunnen

TEGNFORKLARING

AREALFORMÅL (PBL § 12-5)




BEBYGGELSE OG ANLEGG (PBL § 12-5, nr 1)

 Renovasjonsanlegg (1550)

SAMFERDSELSANLEGG OG TEKNISK INFRASTRUKTUR (PBL § 12-5, nr 2)

 Parkeringskjeller (2083)

JURIDISKE LINJER OG SYMBOL

-  Plangrense
-  Grense for arealformål
-  Avkjørsel

Illustrasjonslinjer:

 Plangrense på grunnen

| | |
|---------------|-------------------|
| På grunnen | Boligbebyggelse |
| Under grunnen | Parkeringskjeller |

Kartplan (x,y): Euref89 – UTM32
Høydereferanse: NN2000

Kartuttrekk pr dato: desember 2020
Kilde: Trondheim kommune

Ekvidistanse 1m

0 5 10 15 20 25 m




TRONDHEIM KOMMUNE

Detaljregulering av

Veisletten allé 13, gnr/bnr 62/25

Regulering under grunnen – plankart 2 av 2



Målestokk
1:1000 (A3)

| Revisjoner | Dato | Sign. | Revisjoner | Dato | Sign. |
|-------------------------------------|------------|-------|------------|------|-------|
| Formål, byggegrense, kotehøyder | 20.12.2019 | | | | |
| Byggegrense, kotehøyder, avkjørspil | 04.09.2020 | | | | |
| Byggegrense kjeller | 05.11.2020 | | | | |
| Til sluttbehandling | 04.12.2020 | BM/Tk | | | |

| SAKSBEHANDLING I FØLGE PLAN- OG BYGNINGSLOVEN | DATO | SIGN. |
|---|------------|-------|
| Kunngjøring vedrørende reguleringsarbeidet | 05.04.2017 | |

Forslagsstiller: TAG Arkitekter Trondheim Kommune
Kjøpmannsgata14, 7013 Trondheim



Reguleringsplannr:
r20170023

Tiltakshaver: Veisletten allé AS,
Prinsens gate 32, 7011 Trondheim

Kommunens saksnr:
17/2176, 20/68

Dato: 07.02.2019