






TEGNFORKLARING



Bebyggelse og anlegg (Pbl § 12-5, nr. 1)

-  Boligbebyggelse - frittliggende småhusbebyggelse
-  Boligbebyggelse - konsentrert småhusbebyggelse
-  Renovasjonsanlegg
-  Lekeplass










Hensynssone (Pbl § 12-6)

-  Sikringszone - Frisikt

Samferdselsanlegg og teknisk infrastruktur (Pbl § 12-5, nr. 2)

-  Veg
-  Annen veggrunn - tekniske anlegg


Linje- og punktsymbol

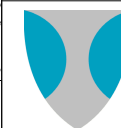
-  Planens begrensning
-  Formålsgrense
-  Regulert tomtegrense
-  Eiendomsgrense som skal oppheves
-  Byggegrense
-  Bebyggelse som forutsettes fjernet
-  Omriss av planlagt bebyggelse
-  Frisiktlinje
-  Avkjørsel

Basiskartet er tegnet med svak gråfarge

Kartopplysninger

Kilde for basiskart: FKB
 Dato for basiskart: 2010
 Koordinatsystem: UTM sone 32 / Euref89
 Høydegrunnlag: NN 2000

Ekvidistanse 1 m
 Kartmålestokk 1:1000




Klæbu
kommune

AREALPLAN ETTER PBL AV 2008 Detaljregulering av Ulstadvegen 30

Nasjonal arealplan-ID
1662K2008004

Plantype:
Detaljregulering
Forslagsstiller:
Vågen Bygg AS

Saksnummer:
11/38

SAKSBEHANDLING ETTER PLAN- OG BYGNINGSLOVEN

Kunngjøringsdato for planvedtak:	Behandlingsorgan	Møtesaksnr	Dato	Sign
Dato for siste revisjon av plankart: 14.09.2017 (Frisiktlinjer)			07.09.2017	
Kommunestyrets vedtak:				
3. gangs behandling - Formannskapet			15.06.2017	
2. gangs behandling. Ny høring - delegert vedtak			07.04.2017	
Høring og offentlig ettersyn fra/til: 06.05. - 15.06.2009				
1. gangs behandling - delegert vedtak	Rådmannen	FSK 42/09	06.05.2009	
Kunngjøring av oppstart av planarbeidet:			26.09.2008	

PLANEN ER UTARBEIDET AV:

Klæbu kommune