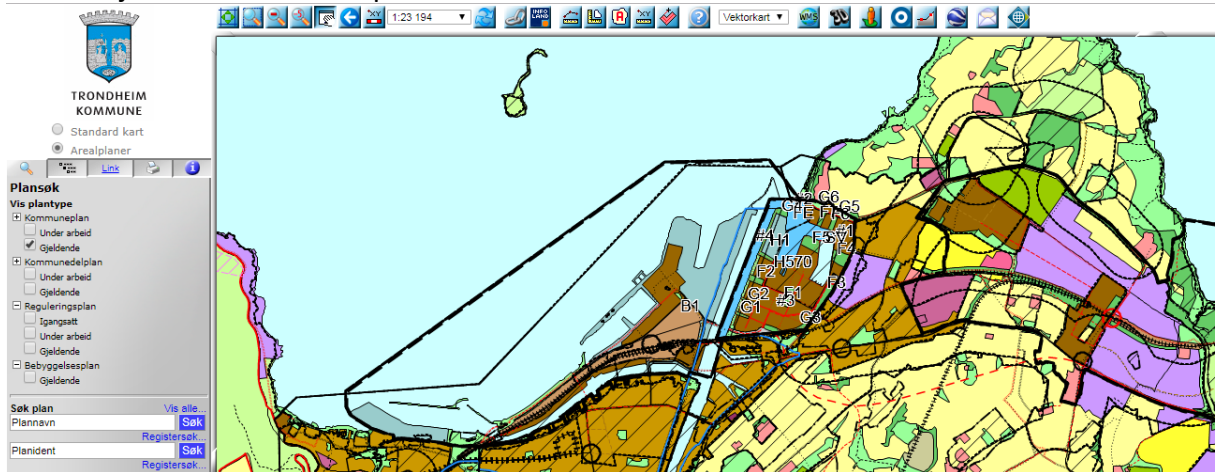


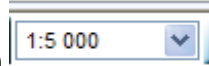
Enkel veileder til: <http://kart5.nois.no/trondheim>


- Her finner du:
 - Gjeldende kommuneplan 2012-2024




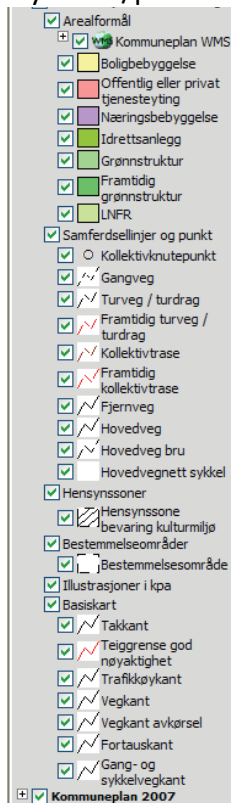
- Valgt karttype = **Kommuneplan / Gjeldende**
- Kommuneplanens arealdel har en målestokkerskel på 1:5000. Dvs. at du ikke kan

zoome nærmere enn 1:5000



- Her finner du en detaljert brukerveiledning 
- Tegnforklaring + mulighet for å slå tema av/på finnes ved å:

- velge fanen som er merket med dette symbolet: 
- krysse av/på tema i listen:



- Plasser markøren over et punkt for informasjon om arealformål/hensynssone/bestemmelse/etc



- Flytt markøren til tekstboksen, over f.eks Framtidig boligbebyggelse, og arealet blir markert med blått i kartet

