





TEGNFORKLARING

- MULIG FRAMTIDIG HOVEDVEGNETT**
-  Behov for ny hovedveg eller opprusting
 -  Fremtidige hovedveger - tunnel
 -  Eksisterende gang- og sykkelveger
 -  Behov for nye gang- og sykkelveger

Plandata er digitalisert fra manuskart i M: 1: 5 000 - 50 000
 Kartgrunnlag i M: 1:5 000 - 50 000
 Kartmålestokk 1:20000
 Vedtatt i kommunestyret : 09.06.2011
 Klæbu kommune 28.06.2011



Temakart
Mulig framtidig hovedvegnett
 Kommuneplan 2010 - 2021