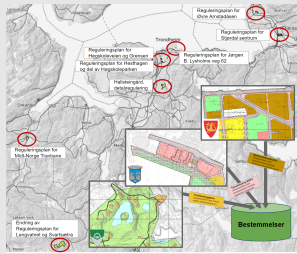
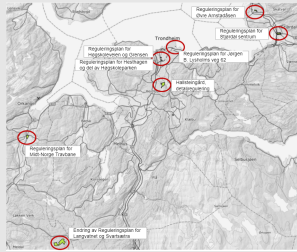


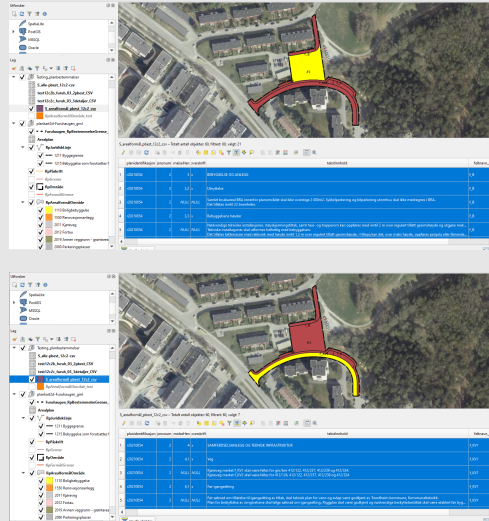
# Enkel kartdemonstrator vha kartløsningen QGIS



## Testplaner

Navn	Planid/Plaggen	Tittelen	Tomteart
Testplan 1	0000001	Helsebygg	regulert plan
Testplan 2	0000002	Helsebygg	regulert plan
Testplan 3	0000003	Helsebygg-Garasje	regulert plan
Testplan 4	0000004	Helsebygg	regulert plan
Testplan 5	0000005	Helsebygg	regulert plan
Testplan 6	0000006	Helsebygg	regulert plan
Testplan 7	0000007	Helsebygg	regulert plan
Testplan 8	0000008	Helsebygg	regulert plan
Testplan 9	0000009	Helsebygg	regulert plan
Testplan 10	0000010	Helsebygg	regulert plan

## Pilotplan ved uttesting mottak av reguleringsforslag fra Fellestjener-Plan



**Tegnforklaring:**  
 Uthvite areal og bestemmelser vises slik:  
 • blå markering i plankartet = valgt kartobjektareal  
 • blå markering i bestemmelserne = valgte bestemmelser

Bestemmelser	Kartobjektareal	Bestemmelser	Bestemmelser
1	1,1	1,1	1,1
2	2,1	2,1	2,1
3	3,1	3,1	3,1
4	4,1	4,1	4,1
5	5,1	5,1	5,1
6	6,1	6,1	6,1
7	7,1	7,1	7,1
8	8,1	8,1	8,1
9	9,1	9,1	9,1
10	10,1	10,1	10,1
11	11,1	11,1	11,1
12	12,1	12,1	12,1
13	13,1	13,1	13,1
14	14,1	14,1	14,1
15	15,1	15,1	15,1
16	16,1	16,1	16,1
17	17,1	17,1	17,1
18	18,1	18,1	18,1
19	19,1	19,1	19,1
20	20,1	20,1	20,1
21	21,1	21,1	21,1
22	22,1	22,1	22,1
23	23,1	23,1	23,1
24	24,1	24,1	24,1
25	25,1	25,1	25,1
26	26,1	26,1	26,1
27	27,1	27,1	27,1
28	28,1	28,1	28,1
29	29,1	29,1	29,1
30	30,1	30,1	30,1
31	31,1	31,1	31,1
32	32,1	32,1	32,1
33	33,1	33,1	33,1
34	34,1	34,1	34,1
35	35,1	35,1	35,1
36	36,1	36,1	36,1
37	37,1	37,1	37,1
38	38,1	38,1	38,1
39	39,1	39,1	39,1
40	40,1	40,1	40,1
41	41,1	41,1	41,1
42	42,1	42,1	42,1
43	43,1	43,1	43,1
44	44,1	44,1	44,1
45	45,1	45,1	45,1
46	46,1	46,1	46,1
47	47,1	47,1	47,1
48	48,1	48,1	48,1
49	49,1	49,1	49,1
50	50,1	50,1	50,1

**Alle bestemmelser til planen:**  
 alle bestemmelser i planen er etablert som tekstelementer med informasjon om hvilket areal de er knyttet til.

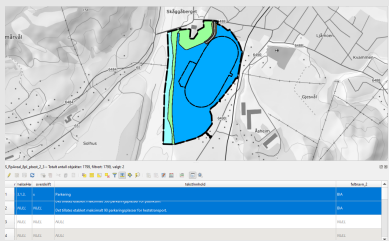
**Arealformål:**  
 pek i plankart og vis bestemmelser for dette arealformålet (i denne planen). Kabling mellom hver enkelt bestemmelse og de ulike arealene i planen gjør at sammenhengen kan illustreres på denne måten.  
 • Øverste illustrasjon viser boligområder og bestemmelser til eller  
 • Nederste illustrasjon viser kjøreeveg KV11 og bestemmelser til denne

**Tegnforklaring til illustrasjonene under:**  
 Uthvite areal og bestemmelser vises slik:  
 • blå markering i plankartet = valgt kartobjektareal  
 • blå markering i bestemmelserne = valgte bestemmelser

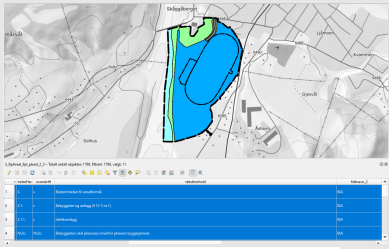
## Orkland



**Reguleringsplan:**  
 Illustrasjonen viser hvordan regulerte arealformål og bestemmelser ser ut.

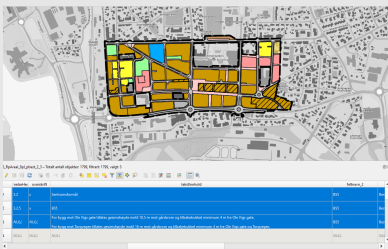


**Applans forslag til kategorisering:**  
 velg å vise arealer som er klassifisert som 'parkering' og vis bestemmelser for disse

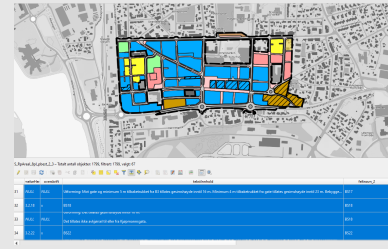


**Arealformål:**  
 pek i plankart og vis alle bestemmelser for dette arealformålet

## Stjørdal

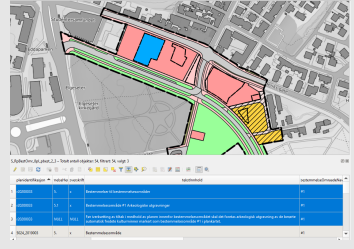


**Arealformål:**  
 pek i plankart og vis bestemmelser for dette arealformålet (i denne planen)

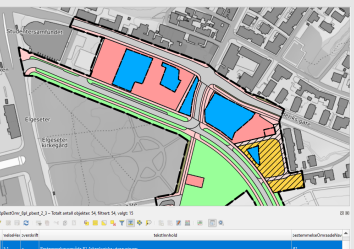


**Bestikriterie "publikumsrett":**  
 velg å vise alle arealer som omfatter publikumsrett virksomhet i bestemmelserne og vis disse bestemmelserne i denne planen

## Trondheim



**Bestemmelserområde:**  
 pek i plankart og vis bestemmelser for dette bestemmelserområdet (i denne planen)



**Bestemmelserområde:**  
 velg å vise alle bestemmelser for bestemmelserområdet med navn #1 i denne planen