







TEGNFORKLARING
PBL § 12 REGULERINGSPLAN

§12-5 AREALFORMÅL



1. BEBYGGELSE OG ANLEGG

-  Kirke (1164) Fjellsæter kapell
-  Annen offentlig eller privat tjenesteyting (1169) Foreningshytte
-  Skianlegg (1410)
-  Vann- og avløpanlegg (1540)
-  Kombinert bebyggelse og anleggsformål (1800) Markahytte/konferansesenter/Skistua T1
-  Kombinert bebyggelse og anleggsformål (1800) konferansesenter/overnatting/ det tidligere messebygget på Liligråkallen T2

2. SAMFERDSELSANLEGG OG TEKNISK INFRASTRUKTUR

-  Veg (2010)
-  Ulfartsparkering (2080)



3. GRØNNSTRUKTUR

-  Turveg (3031)
-  Friområde (3040)

4. FORSVARET

-  Forsvaret (4001)

5. LNFR OMRÅDER



-  LNFR (5100)
-  Naturformål av LNFR (5120)

6. BRUK OG VERN AV SJØ OG VASSDRAG

-  Friluftsområde i sjø og vassdrag (6720)

§12-6 HENSYNSSONER



§11-8c SONE MED SÆRLIG ANGITTE HENSYN

-  Bevaring naturmiljø (560)
-  Bevaring kulturmiljø (570)

§11-8 a3) FARESONE

-  Høyspenningsanlegg (370)

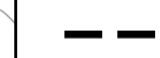

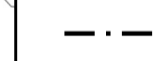



§11-8 a1) SIKRINGSONE

-  Nedslagsfelt for drikkevann (110)
-  Frisikt (140)

§12-7 BESTEMMELSER

-  Kullgrup; #1, #2


JURIDISKE LINJER OG SYMBOLER

-  Plangrense
-  Grense for arealformål
-  Frisiktlinje
-  Grense hensynssoner
-  Bebyggelse som inngår i planen
-  Bebyggelse som forutsettes fjernet

Kartplan (x,y): Euref89 – UTM32 Karttrekk pr dato: april 2014 Høyderreferanse: NN2000 Kilde: Trondheim kommune Ekvvidstans 5m



TRONDHEIM KOMMUNE
Områderegulering for
Liligråkallen, Kobberdammen
og **Fjellsætra**



Målestokk
1:4000 (A1)

Revisjoner	Dato	Sign.	Revisjoner	Dato	Sign.
Div. endringer	05.04.2013	Bm/Tk			
Til sluttbehandling	08.04.2014	Bm/Tk			
Endret iht vedtak i Km-departementet	25.03.2015				

SAKSBEHANDLING I FØLGE PLAN- OG BYGNINGSLOVEN	DATO	SIGN.
Behandlet i ungdommers bystyre	11.05.2010	
Behandlet i bygningsrådet/planutvalget - utsatt	06.11.2012 - utsatt	
Behandlet i bygningsrådet/planutvalget	20.11.2012	
Behandlet i bygningsrådet/planutvalget	30.04.2013	
Offentlig ettersyn	14.05.-27.06.2013	
Behandlet i bygningsrådet/planutvalget	11.06.2014	
Behandlet i miljø- og byutviklingskomiteen	16.10.2014	
Godkjent i bystyret	30.10.2014	
Vedtatt i kommunal- og moderniseringsdepartementet	25.03.2015	

Plan utarbeidet av: **r20100088**
Reguleringsplan nr: **r20100088**
Kommunens saksnr: **11/44867**
Dato: 30.01.2013