






§ 12-5, AREALFORMÅL

2.Samferdselsanlegg og teknisk infrastruktur


-  Kjøreveg (2010)
-  Fortau (2012)
-  Annen veggrunn - grøntareal (2018)

Juridiske linjer og symboler

-  Planens begrensning
-  Formålsgrense



Kartplan (x,y): Euref89 - UTM32 Kartuttrekk pr: august 2012

Høydereferanse: NN2000 Kilde: Trondheim kommune Ekvidistanse 1m 



TRONDHEIM KOMMUNE
 Detaljregulering av
Brøset
 Kartdel 2 av 2



Målestokk:
1:1000 (A2)

REVISJONER	DATO	SIGN.	DATO	SIGN.
Revidert	30.08.12	fhs		
Revidert	18.12.12	fhs		
Til sluttbehandling	04.04.13	TK/HS		

SAKSBEHANDLING I FØLGE PLAN- OG BYGNINGSLOVEN	DATO	SIGN.
Kunngjøring vedrørende reguleringsarbeidet		

Forslagsstiller: Trondheim kommune	Reguleringsplan nr: r20100026
Dato: 01.02.2012	Kommunens saksnr.: 11/44506