


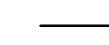


§ 12-5, AREALFORMÅL

2.Samferdselsanlegg og teknisk infrastruktur

-  Jernbane (Leangen stasjon) (2020)
-  Parkeringsanlegg(-kjellere under bakken) (2083)

Juridiske linjer og symboler

-  Planens begrensning under grunnen
-  Formålsgrense


c+33,6 Planlagte høyder

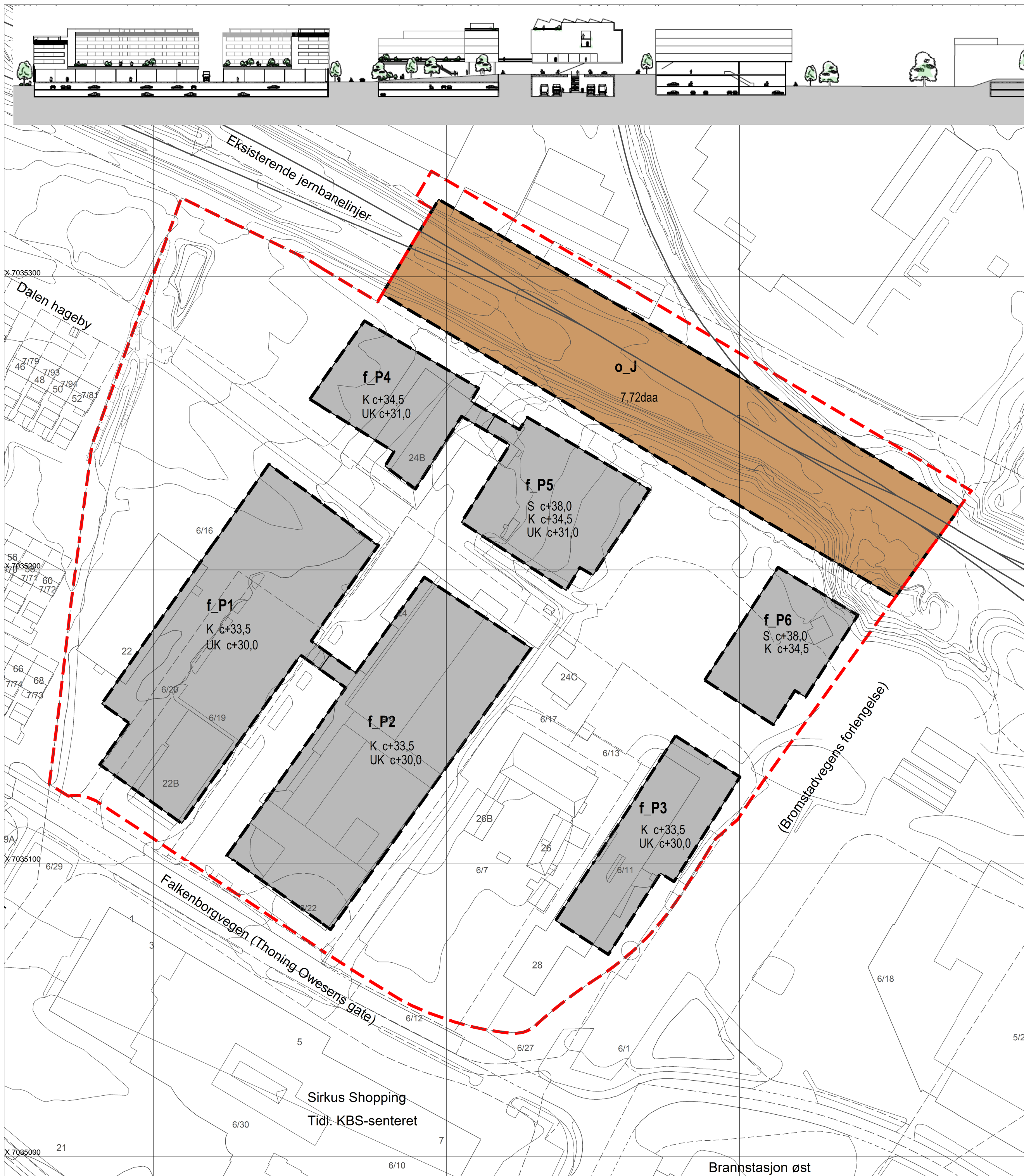
S = sokkel

K = kjeller

UK = underkjeller

Illustrasjonslinjer i planen:

-  Planens begrensning på grunnen



Kartplan (x,y): Euref89 - UTM32

Kartuttrekk pr: 28.02.2011

Høydereferanse: Trondheim lokal

Kilde: Trondheim kommune

Ekvidistanse 0,5m for deler av kartet, ellers 1m



TRONDHEIM KOMMUNE

Områdeplan for

Leangen senterområde

Gnr.6 Bnr.9 m.fl.

Regulering under grunnen plankart 2 av 2



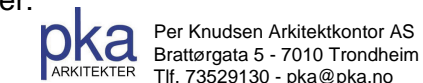
Målestokk:  
1:1000 (A2)

REVISJONER	DATO	SIGN.	DATO	SIGN.
a) Endringer felt A og B. Bygg i O-feltene. Høyder bygg mm.	05.03.2012	ehg		
b) For teknisk godkjenning	12.03.2012	ehg		
e) Til sluttbehandling	11.03.2013	bm/Tk		

SAKSBEHANDLING I FØLGE PLAN- OG BYGNINGSLOVEN

Kunngjøring vedrørende reguleringsarbeidet

Forslagsstiller:



Per Knudsen Arkitektkontor AS  
Brattørgata 5 - 7010 Trondheim  
Tlf. 73529130 - pka@pka.no

Reguleringsplan nr:  
r20100009

Kommunens saksnr.:

05/38502,12/14682

Dato: 01.03.2012